

Poços de Caldas (MG)



VISÃO GERAL

INDICADORES

RADAR DOS ODS

EVOLUÇÃO DOS ODS

Geral

Clique em uma avaliação para ver mais informações.

PONTUAÇÃO GERAL	CLASSIFICAÇÃO GERAL	NÍVEL DE DESENVOLVIMENTO SUSTENTÁVEL
54,63 DE 100	591 DE 5570	MÉDIO

Avaliação Atual

Clique em um objetivo para ver mais informações.



Nível de Desenvolvimento Sustentável: ● Muito alto - 80 a 100 ● Alto - 60 a 79,99 ● Médio - 50 a 59,99 ● Baixo - 40 a 49,99 ● Muito baixo - 0 a 39,99
● Informações indisponíveis



1 ERRADICAR A POBREZA



Geral

Clique em uma avaliação para ver mais informações.

PONTUAÇÃO GERAL

54,63
DE 100

CLASSIFICAÇÃO GERAL

591
DE 5570

NÍVEL DE DESENVOLVIMENTO SUSTENTÁVEL
MÉDIO



Índice de Desenvolvimento Sustentável das Cidades | Brasil

IDSC-BR

Cidades

Ranking

Mapa interativo

Evolução

Cidades inspiradoras

Pesquisar cidade

Selecionar idioma

Poços de Caldas (MG)

ODS 1

Erradicação da Pobreza

Baixo - 40 a 49,99



Descrição

Em 2000, o mundo comprometeu-se em reduzir pela metade o número de pessoas vivendo em extrema pobreza e alcançou ganhos notáveis no desenvolvimento humano. Até 2015, a pobreza havia sido reduzida significativamente, o acesso ao ensino básico e os resultados da saúde melhoraram, bem como foram realizados progressos na promoção da igualdade de gênero e no empoderamento das mulheres e meninas. No entanto, a erradicação da pobreza extrema continua a ser um desafio, com mais de 700 milhões de pessoas vivendo, globalmente, com menos de US\$ 1,90 (PPP) por dia e

mais da metade da população global vivendo com menos de US\$ 8,00 por dia. Em um mundo confrontado pelos crescentes desafios para o desenvolvimento, a Agenda 2030 reconhece que a erradicação da pobreza, em todas as suas formas, é o maior desafio global para atingirmos o desenvolvimento sustentável. Por isso, a grande prioridade do desenvolvimento sustentável deve ser os mais pobres e vulneráveis: ninguém será deixado para trás!

Indicadores

- Famílias inscritas no Cadastro Único para programas sociais
- Percentual de pessoas inscritas no Cadastro Único que recebem Bolsa Família
- Percentual de pessoas abaixo da linha da pobreza no Cadastro Único pós Bolsa Família
- Pessoas com renda de até 1/4 do salário mínimo

Erradicação da pobreza

Classificações

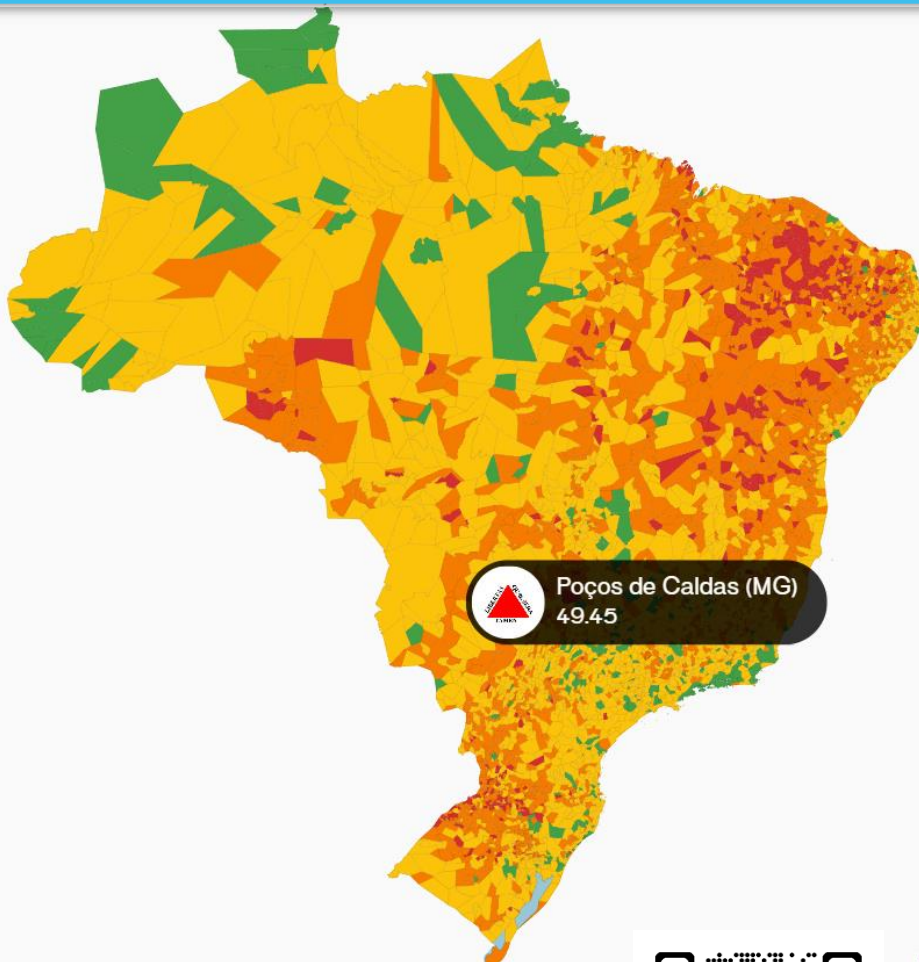
Os painéis fornecem uma representação visual do desempenho das cidades no ODS.

Nível de Desenvolvimento Sustentável

- Muito alto - 80 a 100
- Alto - 60 a 79,99
- Médio - 50 a 59,99
- Baixo - 40 a 49,99
- Muito baixo - 0 a 39,99
- Informações indisponíveis

Descrição

Acabar com a pobreza em todas as suas formas, em todos os lugares.



Instit

1 ERRADICAR A POBREZA



Geral

Clique em uma avaliação para ver mais informações.

PONTUAÇÃO GERAL

54,63
DE 100

CLASSIFICAÇÃO GERAL

591
DE 5570

NÍVEL DE DESENVOLVIMENTO SUSTENTÁVEL MÉDIO



Índice de Desenvolvimento Sustentável das Cidades | Brasil

IDSC-BR

Cidades

Ranking

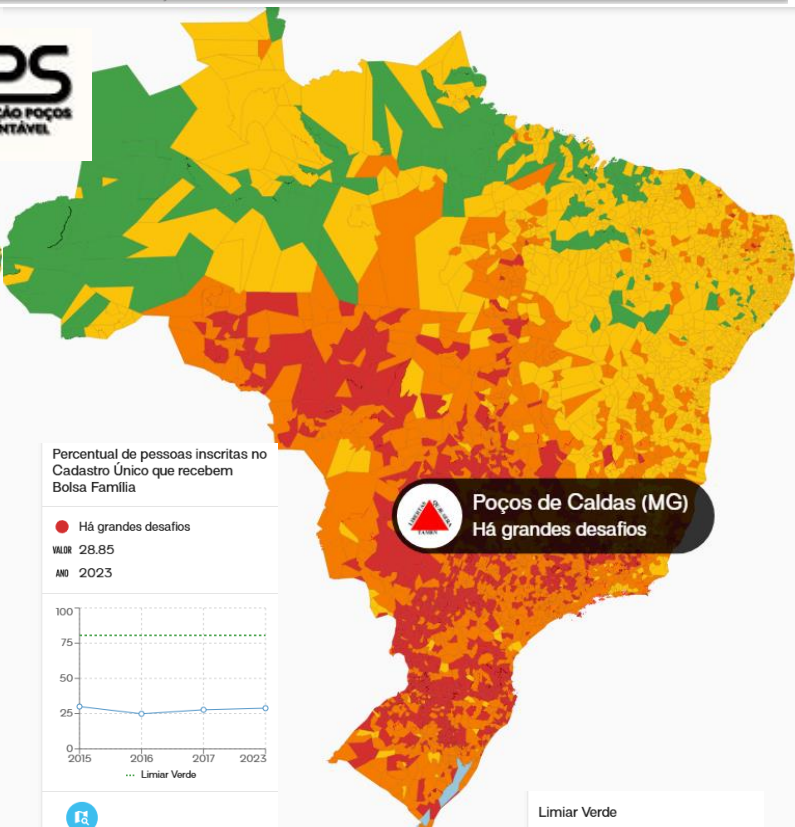
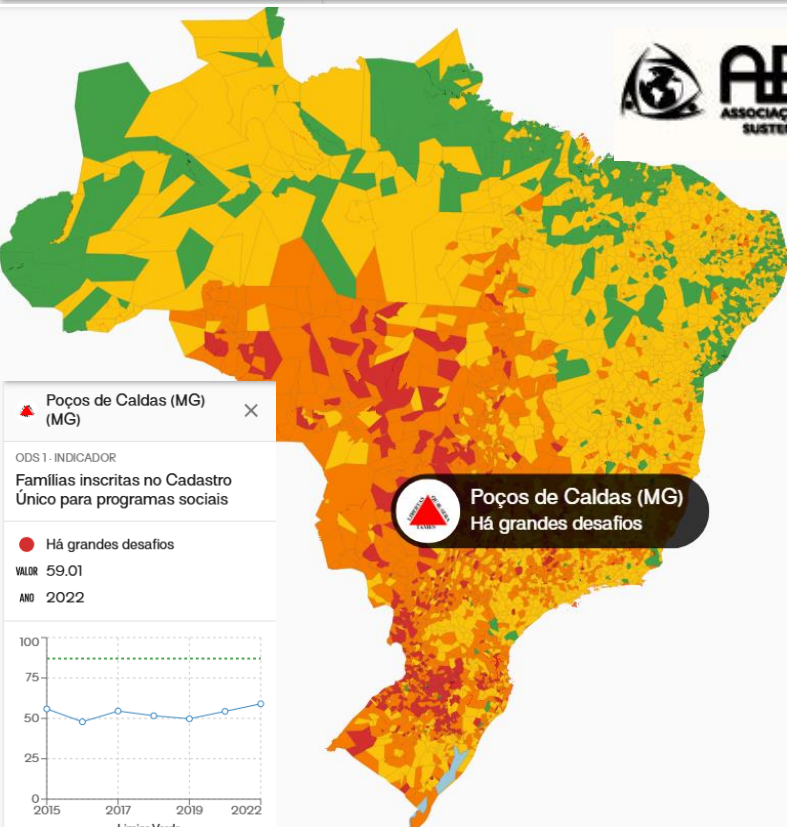
Mapa interativo

Evolução

Cidades inspiradoras

Pesquisar cidade

Selecionar idioma



Poços de Caldas (MG)

ODS 1- INDICADOR

Famílias inscritas no Cadastro Único para programas sociais

Há grandes desafios

VALOR 59.01

ANO 2022

Ano	Valor (%)
2015	55
2016	48
2017	55
2018	52
2019	50
2020	55
2021	58
2022	59.01

Limiar Verde

Percentual de pessoas inscritas no Cadastro Único que recebem Bolsa Família

Há grandes desafios

VALOR 28.85

ANO 2023

Ano	Valor (%)
2015	30
2016	25
2017	28
2023	28.85

Limiar Verde

Visualizar no mapa

Descrição

Percentual de famílias residentes cadastradas no Cadastro Único com renda familiar per capita de até meio salário mínimo sobre o total de famílias cadastradas. Atualizado anualmente em dezembro.

Limiar Verde

O valor para considerar que o objetivo foi atingido é 87.

Fonte

MDS/Ministério da Cidadania



Visualizar no mapa

Descrição

Participação das pessoas que recebem o bolsa família sobre o total de pessoas cadastradas no Cadastro Único. A data de referência para extração do dado é sempre dezembro do ano anterior na Base do CadÚnico.



Limiar Verde

O valor para considerar que o objetivo foi atingido é 80.5.

Fonte

Atlas Brasil



1 ERRADICAR A POBREZA



Geral

Clique em uma avaliação para ver mais informações.

PONTUAÇÃO
GERAL

54,63
DE 100

CLASSIFICAÇÃO
GERAL

591
DE 5570

NÍVEL DE
DESENVOLVIMENTO
SUSTENTÁVEL
MÉDIO



Índice de
Desenvolvimento
Sustentável das
Cidades | Brasil

IDSC-BR

Cidades

Ranking

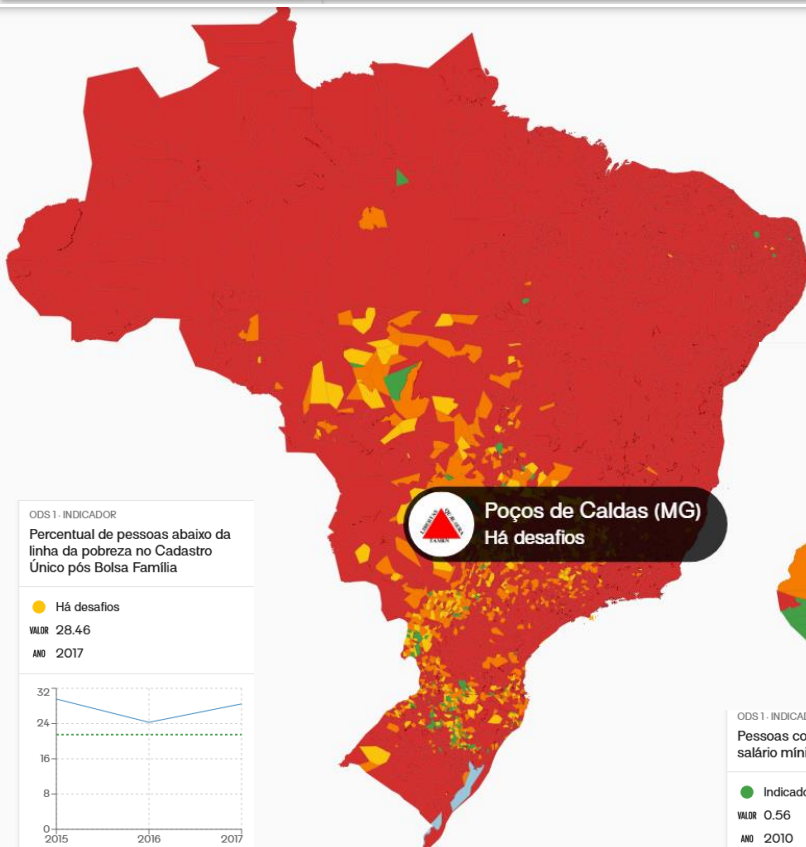
Mapa interativo

Evolução

Cidades inspiradoras

Pesquisar cidade

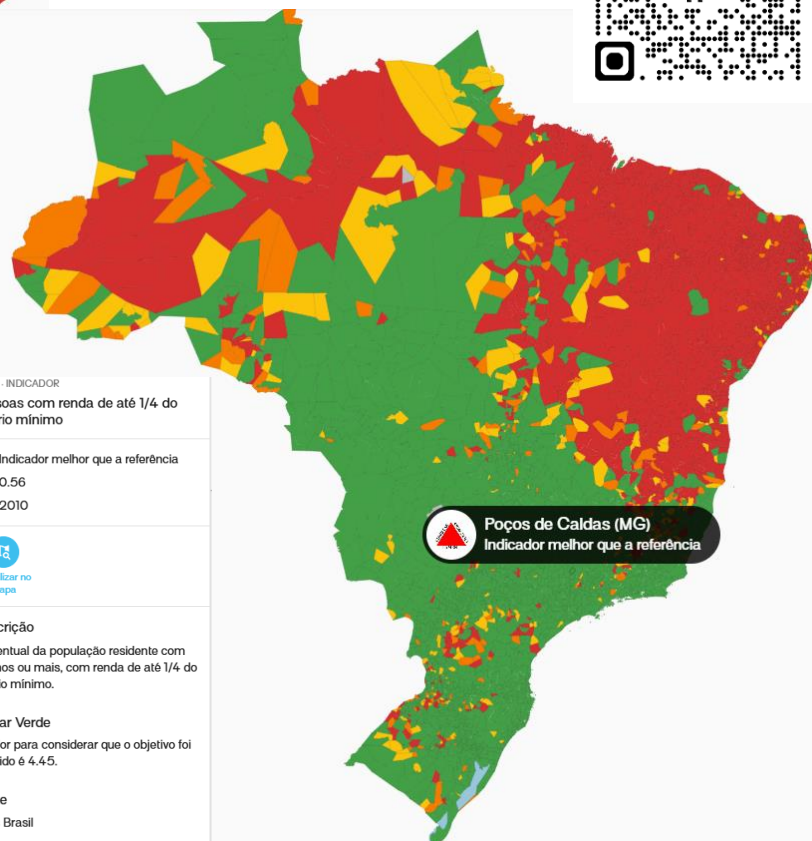
Selecione o idioma



APS
ASSOCIAÇÃO POÇOS
SUSTENTÁVEL



**OBSERVATÓRIO
SOCIAL POÇOS
SUSTENTÁVEL**



Visualizar no mapa

Descrição

Percentual da população abaixo da linha de pobreza após o Bolsa Família.

Limiar Verde

O valor para considerar que o objetivo foi atingido é 21.48.

Fonte

Atlas Brasil/Renda/Programas Sociais

Brasil / Minas Gerais /

Poços de Caldas

Selecionar local



Panorama

Pesquisas

História & Fotos

Mapas

Monografia Municipal

Mapa de pobreza e desigualdade

Ano: 2003

Fonte

TABELA

SÉRIE HISTÓRICA

CARTOGRAMAS

RANKING

Poços de Caldas

Adicionar comparação

Adicionar comparação



INCIDÊNCIA DA POBREZA

10,44

%

LIMITE INFERIOR

4,47

%

LIMITE SUPERIOR

16,40

%

INCIDÊNCIA DA POBREZA SUBJETIVA

7,51

%

LIMITE INFERIOR

6,22

%

LIMITE SUPERIOR

8,81

%

ÍNDICE DE GINI

0,40

LIMITE INFERIOR

0,38

LIMITE SUPERIOR

0,41

Incidência da pobreza (Unidade: %)

2003

POÇOS DE CALDAS NO ESTADO DE MINAS GERAIS

1º	Patis	71,59
2º	Fruta de Leite	71,45
3º	Bonito de Minas	70,92
4º	Josenópolis	70,83
5º	Padre Carvalho	70,80
...		
849º	Poços de Caldas	10,44
850º	Monte Sião	10,29
851º	Comendador Gomes	9,37
852º	Senador José Bento	6,42
853º	Belo Horizonte	5,43

NO BRASIL

1º	Campos Lindos - TO	84,00
2º	Muricilândia - TO	81,82
3º	Mateiros - TO	81,54
4º	Simolândia - GO	81,50
5º	Araçoiaba - PE	80,97
...		
5475º	Nova Roma do Sul - RS	10,49
5476º	Anta Gorda - RS	10,45
5477º	Poços de Caldas - MG	10,44
5478º	Santa Rosa de Lima - SC	10,33
5479º	Monte Sião - MG	10,29



APS
ASSOCIAÇÃO POÇOS
SUSTENTÁVEL



**OBSERVATÓRIO
SOCIAL POÇOS
SUSTENTÁVEL**



Geral

Clique em uma avaliação para ver mais informações.

PONTUAÇÃO
GERAL

54,63
DE 100

CLASSIFICAÇÃO
GERAL

591
DE 5570

NÍVEL DE
DESENVOLVIMENTO
SUSTENTÁVEL
MÉDIO



Índice de
Desenvolvimento
Sustentável das
Cidades | Brasil

IDSC-BR

Cidades

Ranking

Mapa interativo

Evolução

Cidades inspiradoras

Pesquisar cidade

Selezione o idioma



Poços de Caldas (MG) (MG) X

ODS 2

Fome Zero e Agricultura Sustentável

Baixo - 40 a 49,99



Visualizar no mapa

Descrição

Durante as duas últimas décadas, o rápido crescimento econômico e o desenvolvimento da agricultura foram responsáveis pela redução pela metade da proporção de pessoas subnutridas no mundo. Entretanto, ainda há 795 milhões de pessoas no mundo que, em 2014, viviam sob o espectro da desnutrição crônica. O ODS 2 pretende acabar com todas as formas de fome e má-nutrição até 2030, de modo a garantir que todas as pessoas - especialmente as crianças - tenham acesso suficiente a alimentos nutritivos durante todos os anos. Para alcançar este objetivo, é necessário promover práticas agrícolas sustentáveis, por meio do apoio à agricultura familiar, do acesso equitativo à terra, à tecnologia e ao mercado.

Indicadores

- Obesidade infantil
- Baixo peso ao nascer
- Desnutrição infantil
- Produtores de agricultura familiar com apoio do PRONAF
- Estabelecimentos que praticam agricultura orgânica



APS
ASSOCIAÇÃO POÇOS
SUSTENTÁVEL

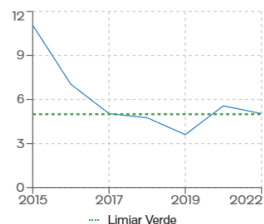


Obesidade infantil

● Há desafios

VALOR 5,04

ANO 2022



Baixo peso ao nascer

● Há desafios significativos

VALOR 9,52

ANO 2021



Descrição

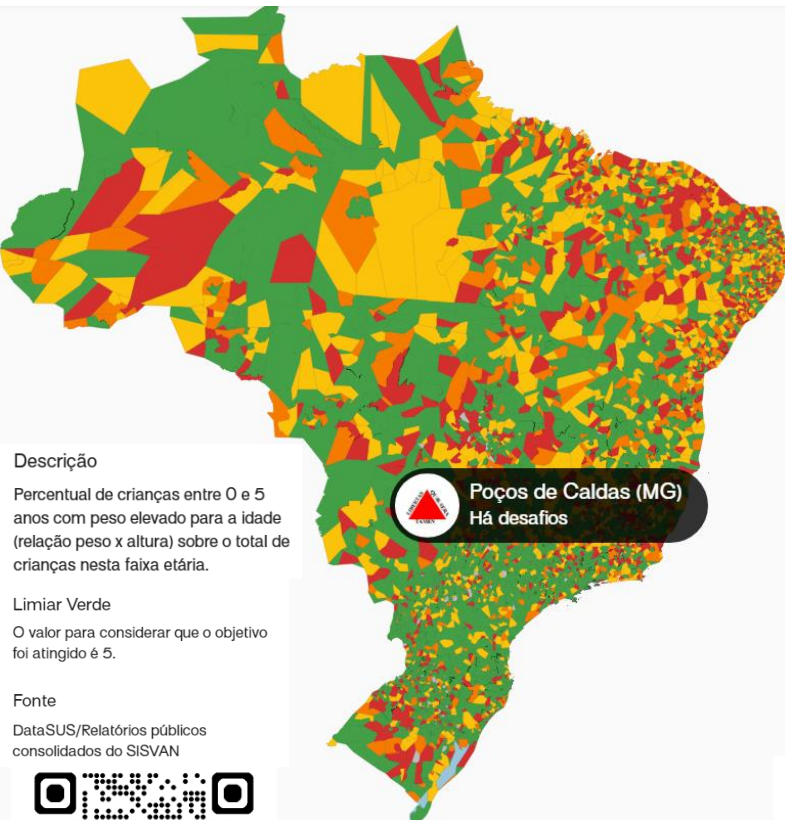
Percentual de crianças nascidas vivas com menos de 2,5 kg sobre o total de nascidos vivos no município.

Limiar Verde

O valor para considerar que o objetivo foi atingido é 6.

Fonte

DataSUS/SINASC



Descrição

Percentual de crianças entre 0 e 5 anos com peso elevado para a idade (relação peso x altura) sobre o total de crianças nesta faixa etária.

Limiar Verde

O valor para considerar que o objetivo foi atingido é 5.

Fonte

DataSUS/Relatórios públicos consolidados do SISVAN



ODS - INDICADOR

Produtores de agricultura familiar com apoio do PRONAF

Classificações

Os painéis fornecem uma representação visual do desempenho das cidades no indicador.

Legenda

- Indicador melhor que a referência
- Há desafios
- Há desafios significativos
- Há grandes desafios
- Informações indisponíveis

Descrição

Percentual da unidades agrícolas com financiamento PRONAF. As informações registradas nos Censos Agropecuários são declaratórias, prestadas pelo entrevistado no momento da visita.

Limiar Verde

O valor para considerar que o objetivo foi atingido é 75.

ODS 2 - INDICADOR

Produtores de agricultura familia com apoio do PRONAF

%

● Há grandes desafios

VALOR 27,37

ANO 2017

[Visualizar no mapa](#)

Descrição

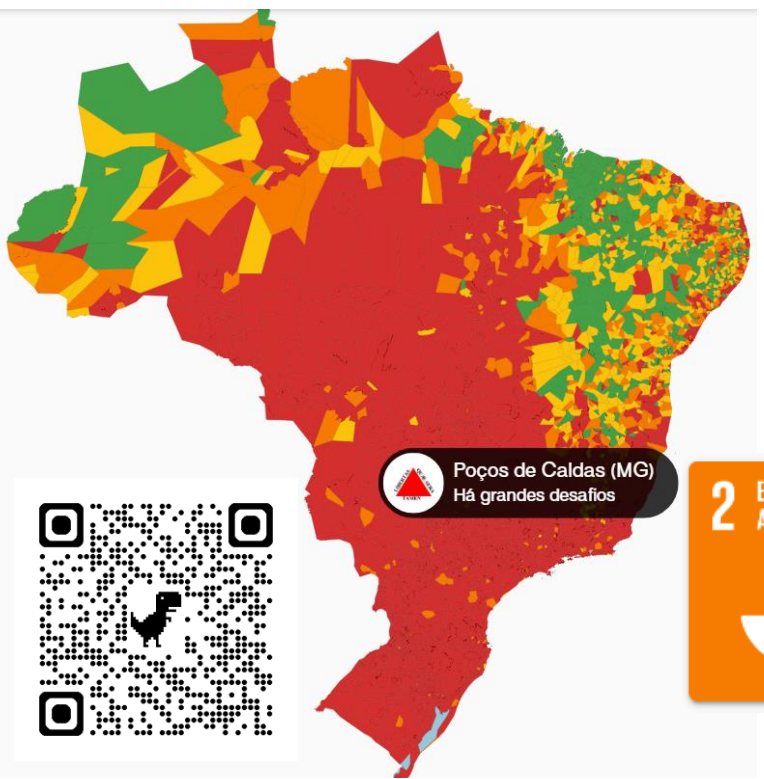
Percentual da unidades agrícolas com financiamento PRONAF.

Limiar Verde

O valor para considerar que o objetivo atingido é 75.

Fonte

IBGE - Censo Agropecuário 2017



ODS - INDICADOR

Estabelecimentos que praticam agricultura orgânica

Classificações

Os painéis fornecem uma representação visual do desempenho das cidades no indicador.

Legenda

- Indicador melhor que a referência
- Há desafios
- Há desafios significativos
- Há grandes desafios
- Informações indisponíveis

Descrição

Percentual de estabelecimentos agrícolas que praticam agricultura orgânica. As informações registradas nos Censos Agropecuários são declaratórias, prestadas pelo entrevistado no momento da visita.

Limiar Verde

O valor para considerar que o objetivo foi atingido é 7.

Fonte

ODS 2 - INDICADOR

Estabelecimentos que praticam agricultura orgânica

%

● Há grandes desafios

VALOR 0,00

ANO 2017

[Visualizar no mapa](#)

Descrição

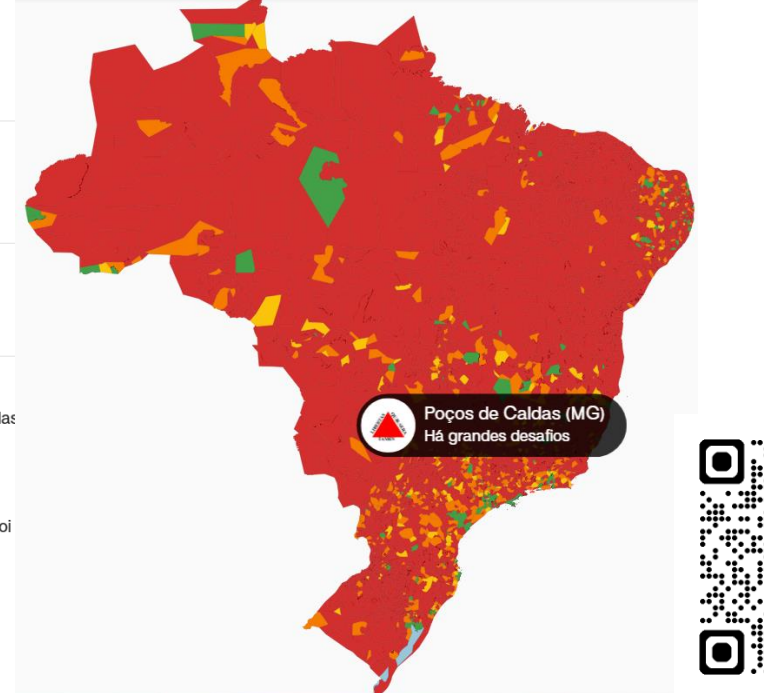
Percentual de estabelecimentos agrícolas que praticam agricultura orgânica.

Limiar Verde

O valor para considerar que o objetivo foi atingido é 7.

Fonte

IBGE - Censo Agropecuário 2017





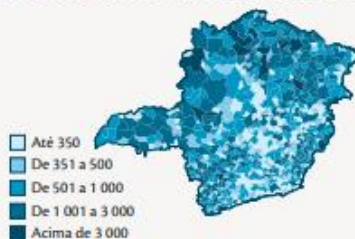
Resultados definitivos | Minas Gerais

O Censo Agro 2017 nos permite conhecer os estabelecimentos agropecuários e os trabalhadores rurais, bem como quantificar o que é produzido na lavoura, na pecuária e também na agroindústria.



É a área total dos **607,6 mil estabelecimentos agropecuários** do estado.

Número de estabelecimentos agropecuários, por municípios



Utilização das terras

	Área (%)	Em relação a 2006
Lavouras		
Permanentes	4,6	↓
Temporárias	10,6	↓
Pastagens		
Naturais	14,6	↓
Plantadas	36,2	↑
Matas		
Naturais	24,4	↑
Plantadas	5,3	↑



Estabelecimentos agropecuários que produziram a cana-de-açúcar.

A produção estadual foi de **66 milhões de toneladas**.



Milho em grão produzido em **142 mil estabelecimentos** agropecuários.



Produção de laranja em **2,5 mil estabelecimentos**.



Pés de café colhidos nos estabelecimentos agropecuários.

Em **123 mil estabelecimentos** foram produzidas:

1,4 milhão de toneladas de café arábica

12,4 mil toneladas de café canephora



Efetivo de bovinos.



Cabeças de aves (galinhas, galos, frangas e frangos).



Produção de leite de vaca.

A produção de ovos atingiu **391 milhões de dúzias**.

Pessoal ocupado



Se o assunto é Brasil, procure o IBGE.



/ibgecomunica



/ibgeoficial



/ibgeoficial




/ibgeoficial




www.ibge.gov.br 0800 721 8181







GRÃO				
Área colhida	160			ha
Área plantada	240			ha
Quantidade produzida	144			t
Rendimento médio da produção	900			kg/ha
Valor da produção	216,00			(x 1000) R\$ 

MILHO				
GRÃO				
Área colhida	1.500			ha
Área plantada	1.500			ha
Quantidade produzida	9.000			t
Rendimento médio da produção	6.000			kg/ha
Valor da produção	2.700,00			(x 1000) R\$

CACHO				
Quantidade produzida	240			t
Valor da produção	337,00			(x 1000) R\$
Área destinada à colheita	15			ha
Área colhida	15			ha
Rendimento médio	16.000			kg/ha 

CAFÉ				
GRÃO				
> Quantidade produzida	4.970			t
> Valor da produção	71.651,00			(x 1000) R\$
> Área destinada à colheita	3.500			ha
> Área colhida	3.500			ha
> Rendimento médio	1.420			kg/ha

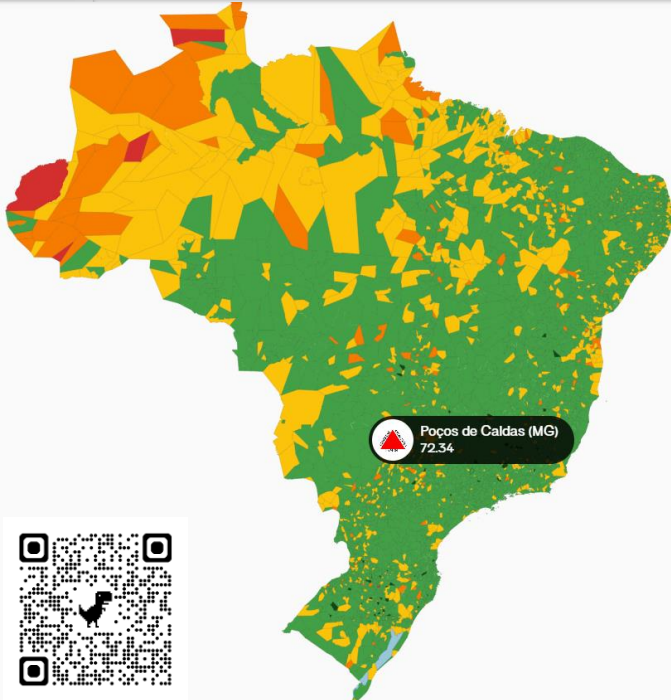
PÊSSEGO				
QUANTIDADE PRODUZIDA	30			t
VALOR DA PRODUÇÃO	107,00			(x 1000) R\$
ÁREA DESTINADA À COLHEITA	2			ha
ÁREA COLHIDA	2			ha
RENDIMENTO MÉDIO	15.000			kg/ha 
TANGERINA				
QUANTIDADE PRODUZIDA	84			t
VALOR DA PRODUÇÃO	101,00			(x 1000) R\$
ÁREA DESTINADA À COLHEITA	4			ha
ÁREA COLHIDA	4			ha
RENDIMENTO MÉDIO	21.000			kg/ha
BOVINO				
EFETIVO DO REBANHO	16.309			cabeças
Vaca ordenhada	2.660			cabeças
LEITE DE VACA				
Quantidade produzida	9.000			(x 1000) l
Valor da produção	18.000,00			(x 1000) R\$ 
BUBALINO				
EFETIVO DO REBANHO	107			cabeças
CAPRINO				
EFETIVO DO REBANHO	150			cabeças
EQUINO				
EFETIVO DO REBANHO	600			cabeças
GALINÁCEO				

<ul style="list-style-type: none"> v GALINÁCEO 				
<ul style="list-style-type: none"> v EFETIVO DO REBANHO 	6.885			cabeças
<ul style="list-style-type: none"> > Galinha 	2.720			cabeças
<ul style="list-style-type: none"> v MEL DE ABELHA 				
<ul style="list-style-type: none"> QUANTIDADE PRODUZIDA 	3.800			kg 
<ul style="list-style-type: none"> VALOR DA PRODUÇÃO 	68,00			(x 1000) R\$
<ul style="list-style-type: none"> v OVINO 				
<ul style="list-style-type: none"> EFETIVO DO REBANHO 	116			cabeças
<ul style="list-style-type: none"> v SUÍNO 				
<ul style="list-style-type: none"> v EFETIVO DO REBANHO 	907			cabeças
<ul style="list-style-type: none"> Matriz 	120			cabeças



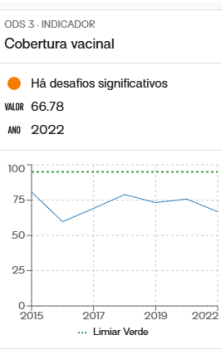
Descrição

Desde os ODM foram registrados progressos históricos na redução da mortalidade infantil, na melhoria da saúde materna e na luta contra o HIV/Aids, a tuberculose, a malária e outras doenças. Em 15 anos, o número de pessoas infectadas pelo HIV anualmente caiu de 3,1 milhões para 2 milhões e mais de 6,2 milhões de vidas foram salvas da malária. Apesar do progresso, as doenças crônicas e aquelas resultantes de desastres continuam a ser os principais fatores que contribuem para a pobreza e para a privação dos mais vulneráveis. Atualmente, 63% de todas as mortes do mundo provêm de doenças não transmissíveis, principalmente cardiovasculares, respiratórias, câncer e diabetes. Estima-se que as perdas econômicas para os países de renda média e baixa provenientes destas doenças ultrapassem US\$ 7 trilhões até 2025. Os ODS propõem metas integradas que abordam a promoção da saúde e bem estar como essenciais ao fomento das capacidades humanas.



Indicadores

- Cobertura vacinal
- Mortalidade por suicídio
- Mortalidade infantil (crianças menores de 1 ano)
- Mortalidade materna
- Mortalidade na infância
- Mortalidade neonatal (crianças de 0 a 27 dias)
- Mortalidade por Aids
- Incidência de dengue
- Mortalidade prematura por doenças crônicas não-transmissíveis
- Orçamento municipal para a saúde
- População atendida por equipes de saúde da família
- Detecção de hepatite ABC
- Pré-natal insuficiente
- Unidades Básicas de Saúde
- Esperança de vida ao nascer
- Gravidez na adolescência
- Incidência de tuberculose



Descrição

Percentual da população alvo imunizada, conforme metodologia da coordenação geral do Programa Nacional de Imunizações - CGPNI.

Limiar Verde

O valor para considerar que o objetivo foi atingido é 95.

Fonte

DataSUS/CGPNI - Coordenação Geral do Programa Nacional de Imunizações





Índice de Desenvolvimento Sustentável das Cidades | Brasil

IDSC-BR Cidades Ranking Mapa interativo Evolução Cidades inspiradoras

Pesquisar cidade

Selecione o idioma



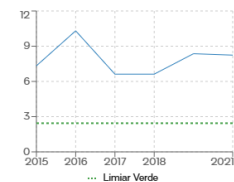
ODS 3. INDICADOR

Mortalidade por suicídio

Há desafios

VALOR 8.24

ANO 2021



Visualizar no mapa

Descrição

Taxa de mortalidade por suicídio.

Limiar Verde

O valor para considerar que o objetivo foi atingido é 2.44.

Fonte

DataSUS/SIM/Óbitos por causas externas

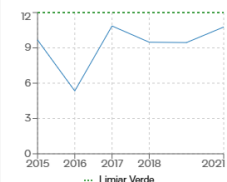


Mortalidade infantil (crianças menores de 1 ano)

Indicador melhor que a referência

VALOR 10.77

ANO 2021



Descrição

Proporção de êbitos de crianças menores de um ano em cada mil crianças nascidas vivas de mães residentes.

Limiar Verde

O valor para considerar que o objetivo foi atingido é 12.

Fonte

DataSUS/SINASC





Índice de Desenvolvimento Sustentável das Cidades | Brasil

IDSC-BR Cidades Ranking Mapa interativo Evolução Cidades inspiradoras

Pesquisar cidade

Selecione o idioma

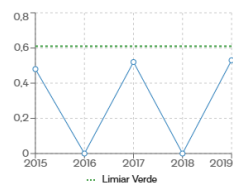


ODS 3 - INDICADOR

Mortalidade materna

● Informações indisponíveis

VALOR
ANO



Visualizar no mapa

Descrição

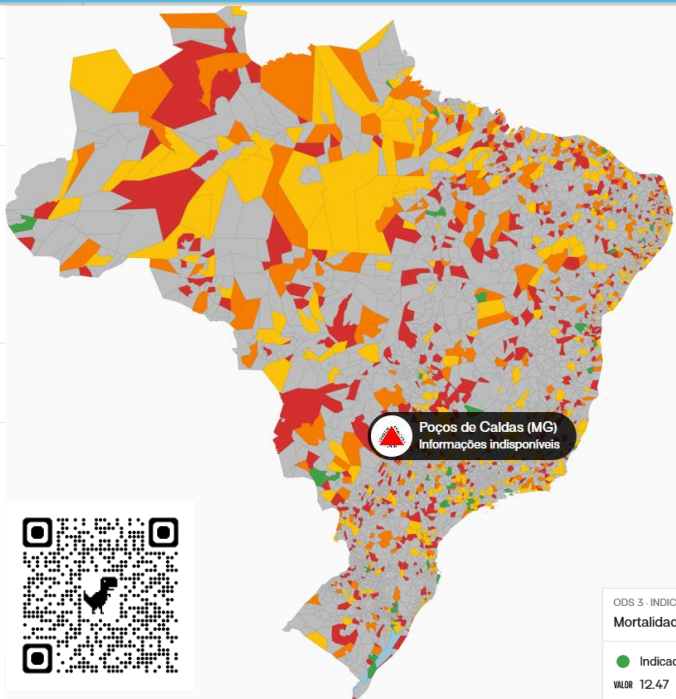
Proporção de óbitos maternos sobre o total de nascidos vivos no município, por mil nascidos vivos.

Limiar Verde

O valor para considerar que o objetivo foi atingido é 0.61.

Fonte

DataSUS/SINASC

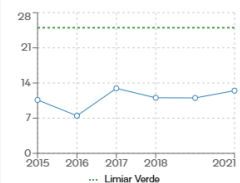


ODS 3 - INDICADOR

Mortalidade na infância

● Indicador melhor que a referência

VALOR
ANO



Visualizar no mapa

Descrição

Taxa de mortalidade na infância (número de óbitos infantis com 0 a 4 anos de idade, por mil nascidos vivos).

Limiar Verde

O valor para considerar que o objetivo foi atingido é 25.

Fonte

DataSUS/SINASC





ODS 3 - INDICADOR
Mortalidade neonatal (crianças de 0 a 27 dias)



Visualizar no mapa

Descrição
Taxa de mortalidade neonatal (número de óbitos com idade de 0 a 27 dias, por mil nascidos vivos).

Limiar Verde
O valor para considerar que o objetivo foi atingido é 12.

Fonte
DataSUS/SINASC



ODS 3 - INDICADOR
Mortalidade por Aids

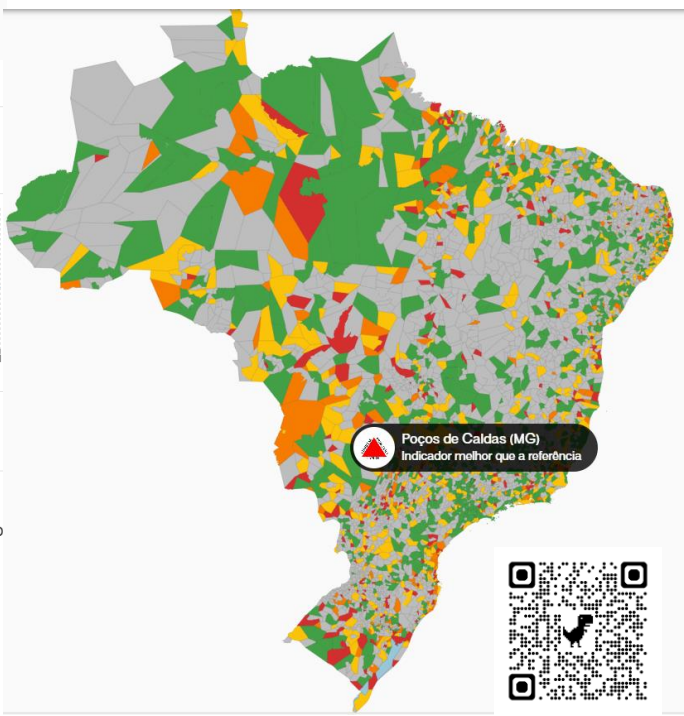


Visualizar no mapa

Descrição
Número de óbitos pela síndrome da imunodeficiência adquirida (Aids), por 100 mil habitantes.

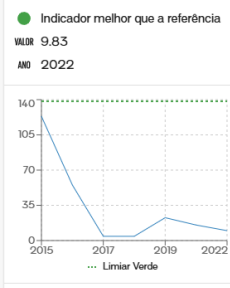
Limiar Verde
O valor para considerar que o objetivo foi atingido é 6.

Fonte
DataSUS/SIM





ODS 3. INDICADOR
Incidência de dengue

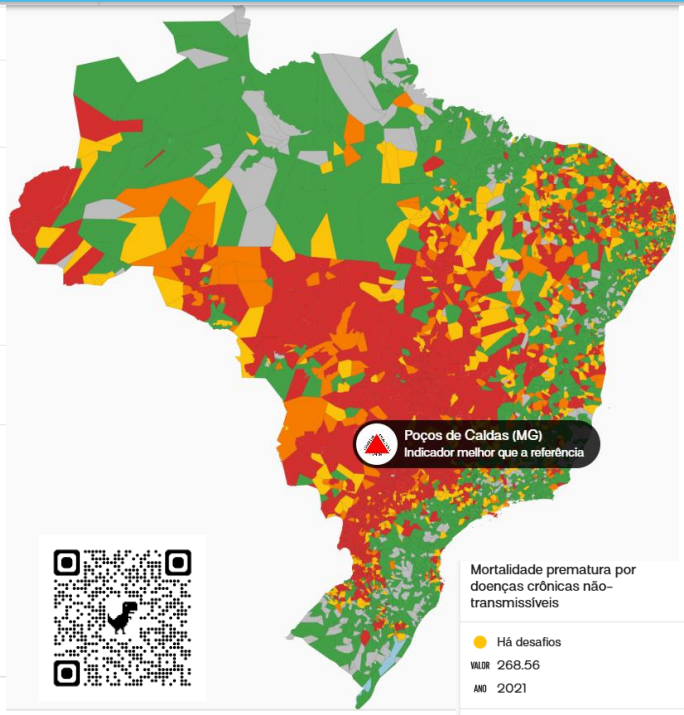


Visualizar no mapa

Descrição
Número de casos de dengue prováveis sobre a população total, por 100 mil habitantes. SINAN: casos prováveis por município de residência.

Limiar Verde
O valor para considerar que o objetivo foi atingido é 138.43.

Fonte
DataSUS/SINAN



Mortalidade prematura por doenças crônicas não-transmissíveis



Visualizar no mapa

Descrição
Taxa de mortalidade prematura (indivíduos com idade entre 30 e 69 anos) por doenças crônicas não-transmissíveis, por 100 mil habitantes na faixa etária de 30 a 69 anos.

Limiar Verde
O valor para considerar que o objetivo foi atingido é 236.

Fonte
DataSUS/SIM





Visualizar no mapa

Descrição

Gasto total do orçamento liquidado municipal em saúde, em reais, per capita.

Limiar Verde

O valor para considerar que o objetivo foi atingido é 1300.

Fonte

DataSUS/SICONFI



ODS 3 - INDICADOR

População atendida por equipes de saúde da família

● Há desafios

VLDR 81.69

ANO 2023



Visualizar no mapa

Descrição

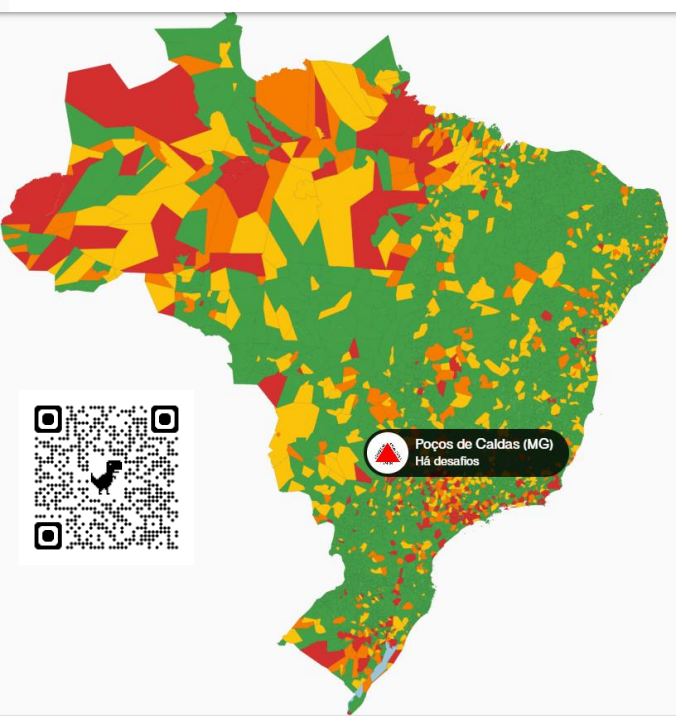
Percentual de cobertura populacional por equipes de saúde da família.

Limiar Verde

O valor para considerar que o objetivo foi atingido é 86.

Fonte

DataSUS/E-Gestor



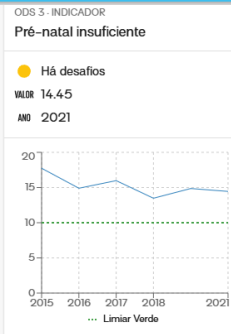
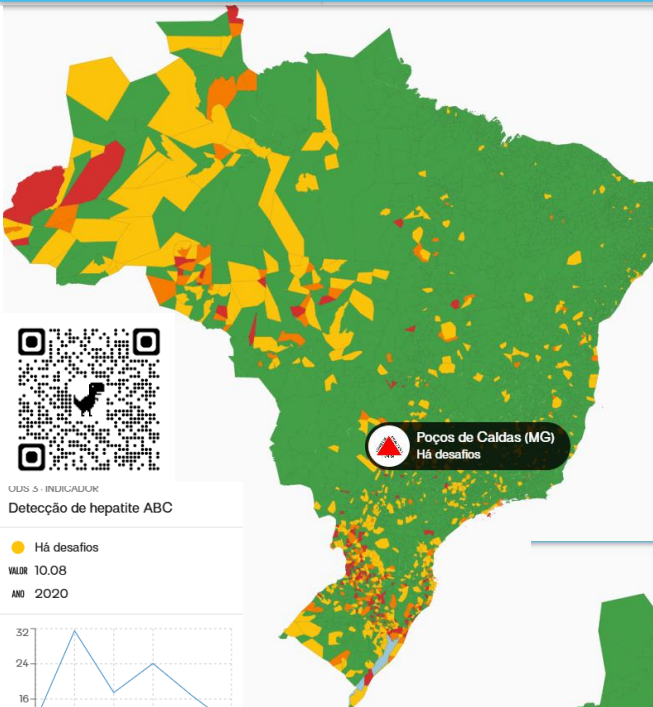


Índice de Desenvolvimento Sustentável das Cidades | Brasil

IDSC-BR Cidades Ranking Mapa interativo Evolução Cidades inspiradoras

Pesquisar cidade

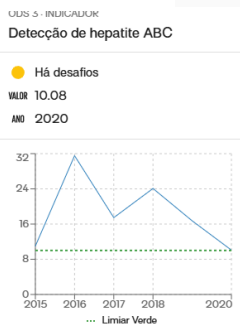
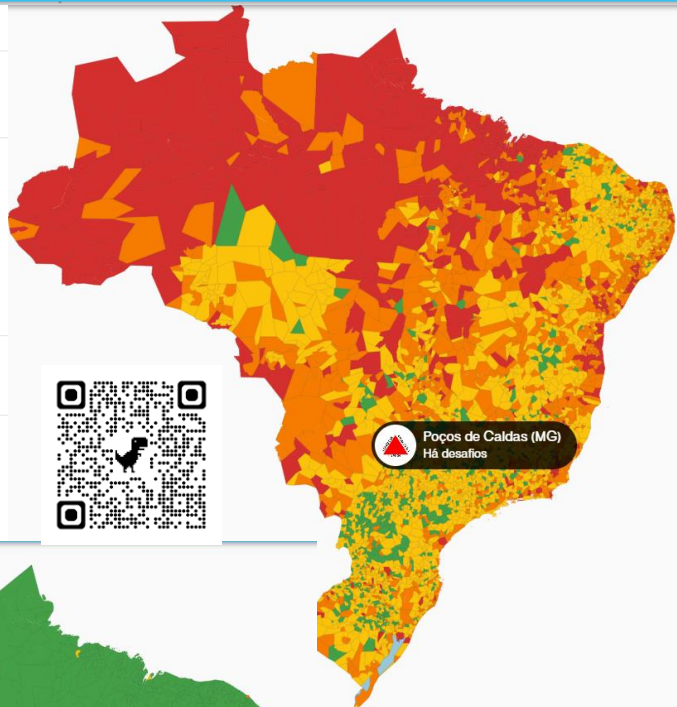
Selecione o idioma



Visualizar no mapa

Descrição

Percentual de nascidos vivos cujas mães fizeram menos de 7 consultas pré-natal sobre o total de nascidos vivos no município.



Visualizar no mapa

Descrição

Taxa de detecção de hepatite ABC na população total, por 100 mil habitantes.

Limiar Verde

O valor para considerar que o objetivo foi atingido é 10.

Fonte

DataSUS/SINAN



Visualizar no mapa

Descrição

Número de unidades básicas públicas de atendimento em saúde, por mil habitantes.

Limiar Verde

O valor para considerar que o objetivo foi atingido é 0,08.

Fonte

DataSUS/Cadastro Nacional de Estabelecimentos de Saúde



ODS 3 - INDICADOR

Esperança de vida ao nascer

Anos

● Indicador melhor que a referência

VALOR 77,31

ANO 2010



Visualizar no mapa

Descrição

Número médio de anos de vida esperados para um recém-nascido, mantido o padrão de mortalidade existente, em determinado espaço geográfico, no ano considerado.

Limiar Verde

O valor para considerar que o objetivo foi atingido é 75.

Fonte

PNUD / IPEA



Poços de Caldas (MG)
Indicador melhor que a referência



Poços de Caldas (MG)
Há desafios



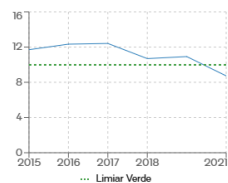
ODS 3 - INDICADOR

Gravidez na adolescência

● Indicador melhor que a referência

VALOR 8,73

ANO 2021



Visualizar no mapa

Descrição

Percentual de nascidos vivos cujas mães tinham 19 anos ou menos sobre o total de nascidos vivos de mães residentes.

Limiar Verde

O valor para considerar que o objetivo foi atingido é 9.98.

Fonte

DataSUS/SINASC



Poços de Caldas (MG)
Indicador melhor que a referência

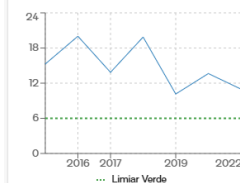
ODS 3 - INDICADOR

Incidência de tuberculose

● Há desafios

VALOR 10.99

ANO 2022



Visualizar no mapa

Descrição

Incidência de tuberculose, por 100 mil habitantes.

Limiar Verde

O valor para considerar que o objetivo foi atingido é 6.

Fonte

DataSUS/SINAN



APS
ASSOCIAÇÃO POÇOS SUSTENTÁVEL



OBSERVATÓRIO SOCIAL POÇOS SUSTENTÁVEL

Brasil / Minas Gerais /

Poços de Caldas

Selecionar local

Panorama

Pesquisas

História & Fotos

Mapas

Monografia Municipal

Código do Município
3151800Gentílico
poços-caldenseAniversário
6 de novembro

Prefeito

SÉRGIO ANTÔNIO CARVALHO DE AZEVEDO

POPULAÇÃO

TRABALHO E RENDIMENTO

EDUCAÇÃO

ECONOMIA

SAÚDE

Mortalidade Infantil [2020] **10,49** óbitos por mil nascidos vivosInternações por diarreia [2016] **0,1** internações por mil habitantesEstabelecimentos de Saúde SUS [2009] **82** estabelecimentos

MEIO AMBIENTE

TERRITÓRIO

Notas & Fontes

Saúde

A taxa de mortalidade infantil média na cidade é de 10,49 para 1.000 nascidos vivos. As internações devido a diarreias são de 0,1 para cada 1.000 habitantes. Comparado com todos os municípios do estado, fica nas posições 372 de 853 e 658 de 853, respectivamente. Quando comparado a cidades do Brasil todo, essas posições são de 2658 de 5570 e 4734 de 5570, respectivamente.

Mortalidade Infantil [2020]

10,49 óbitos por mil nascidos vivos

Comparando a outros municípios

No país
5570°

2658°

No Estado
853°

372°

Na região geográfica
imediate
8°

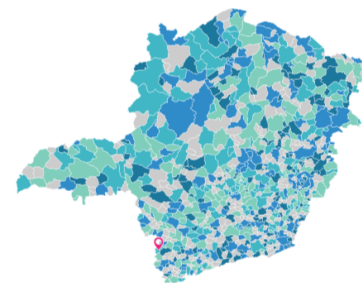
4°

[Acessar página de ranking](#)

Internações por diarreia [2016]

0,1 internações por mil habitantes

Mortalidade Infantil



Legenda

até 9,35 óbitos por mil nascidos vivos | até 13,61 óbitos por mil nascidos vivos | até 21,51 óbitos por mil nascidos vivos | mais que 21,51 óbitos por mil nascidos vivos

□ Dado inexistente para este município

📍 Local selecionado

ODS 4
Educação de Qualidade

Médio - 50 a 59,99

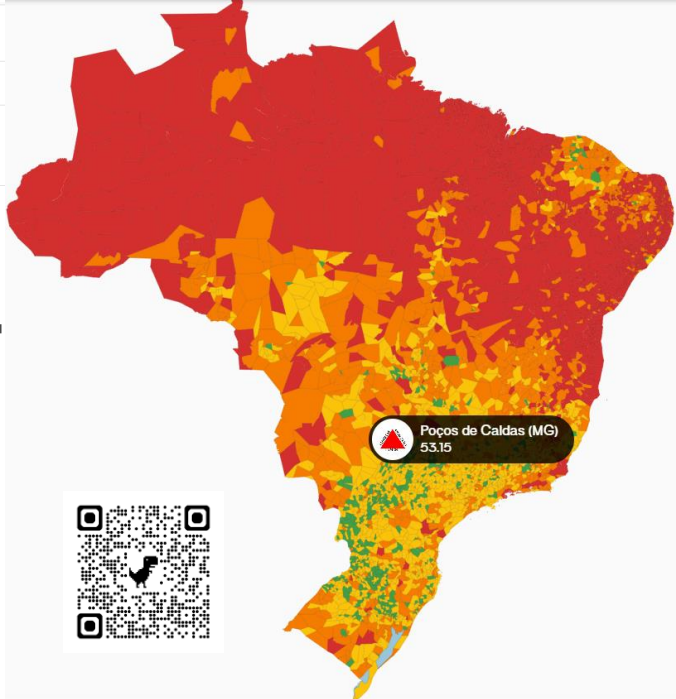
Visualizar no mapa

Descrição

Desde 2000, houve enorme progresso na promoção do acesso universal à educação primária para as crianças ao redor do mundo. Para além do foco na educação básica, todos os níveis de educação estão contemplados no objetivo de desenvolvimento sustentável 4, que enxerga como fundamental a promoção de uma educação inclusiva, igualitária e baseada nos princípios de direitos humanos e desenvolvimento sustentável. A promoção da capacitação e empoderamento dos indivíduos é o centro deste objetivo, que visa ampliar as oportunidades das pessoas mais vulneráveis no caminho do desenvolvimento.

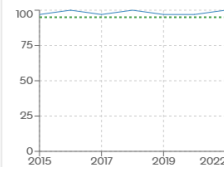
Indicadores

- Acesso à internet nas escolas do ensino fundamental e médio, na rede pública
- Escolas com dependências adequadas a pessoas com deficiência
- Escolas com recursos para Atendimento Educacional Especializado
- Índice de Desenvolvimento da Educação Básica (IDEB) - anos finais
- Índice de Desenvolvimento da Educação Básica (IDEB) - anos iniciais
- Jovens com ensino médio concluído até os 19 anos de idade
- Professores com formação em nível superior - Educação Infantil - rede pública
- Professores com formação em nível superior - Ensino Fundamental - rede pública
- Prova Brasil - Língua portuguesa - Anos Finais do Ensino Fundamental - rede municipal
- Prova Brasil - Língua portuguesa - Anos Iniciais do Ensino Fundamental - rede municipal
- Prova Brasil - Matemática - Anos Finais do Ensino Fundamental - rede municipal
- Prova Brasil - Matemática - Anos Iniciais do Ensino Fundamental - rede municipal
- Razão entre o número de alunos e professores na pré-escola
- Razão entre o número de alunos e professores no ensino fundamental
- Taxa de distorção idade-série no Ensino Fundamental - rede pública
- Analfabetismo na população com 15 anos ou mais
- Centros culturais, casas e espaços de cultura
- Crianças e jovens de 4 a 17 anos na escola



Acesso à internet nas escolas do ensino fundamental e médio, na rede pública

● Indicador melhor que a referência
VALOR 100
ANO 2022



Descrição

Número de escolas do ensino fundamental e médio com acesso à internet sobre o total de escolas públicas (%).

Limiar Verde

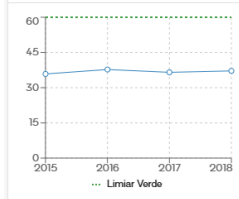
O valor para considerar que o objetivo foi atingido é 95.

Fonte
INEP/Censo Escolar

ODS 4 - INDICADOR

Escolas com dependências adequadas a pessoas com deficiência

● Há desafios
VALOR 37,14
ANO 2018



Visualizar no mapa

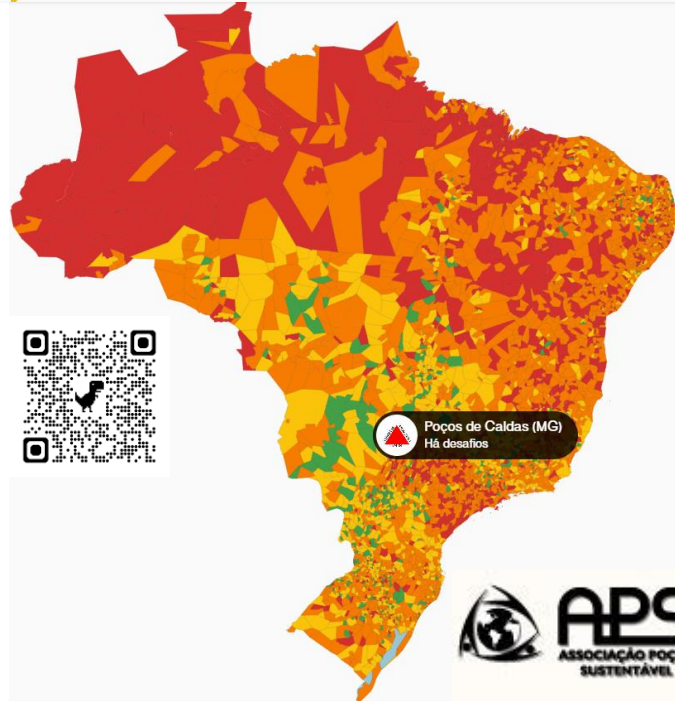
Descrição

Número de escolas que possuem banheiros, dependências e vias adequadas a pessoas com deficiência e mobilidade reduzida sobre o total de escolas no município.

Limiar Verde

O valor para considerar que o objetivo foi atingido é 60.

Fonte
INEP/Censo Escolar

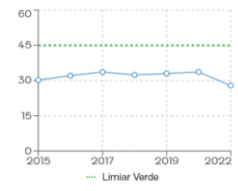


APS
ASSOCIAÇÃO POÇOS SUSTENTÁVEL



ODS 4 - INDICADOR
Escolas com recursos para Atendimento Educacional Especializado

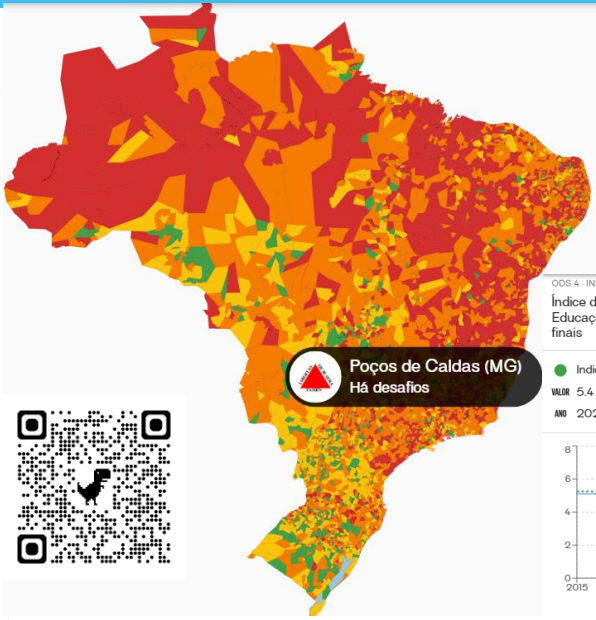
Há desafios
VALOR 27.82
ANO 2022



Descrição
Número de escolas com salas de recursos multifuncionais para AEE (Atendimento Educacional Especializado) sobre o total de escolas no município.

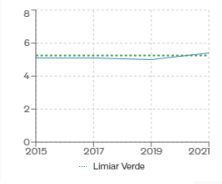
Limiar Verde
O valor para considerar que o objetivo foi atingido é 45.

Fonte
INEP/Censo Escolar



Poços de Caldas (MG)
Há desafios

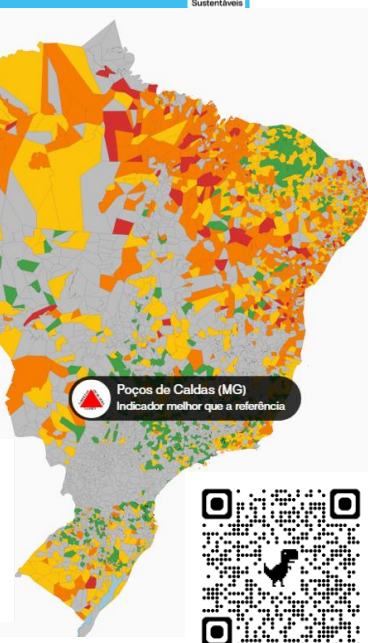
ODS 4 - INDICADOR
Índice de Desenvolvimento da Educação Básica (IDEB) - anos finais
VALOR 5.4
ANO 2021



Descrição
Nota do Índice de Desenvolvimento da Educação Básica (IDEB) na rede municipal nos anos finais do ensino fundamental.

Limiar Verde
O valor para considerar que o objetivo foi atingido é 5.25.

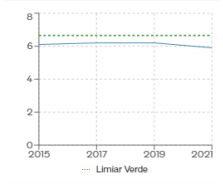
Fonte
MEC/IDEB



Poços de Caldas (MG)
Indicador melhor que a referência

Índice de Desenvolvimento da Educação Básica (IDEB) - anos iniciais

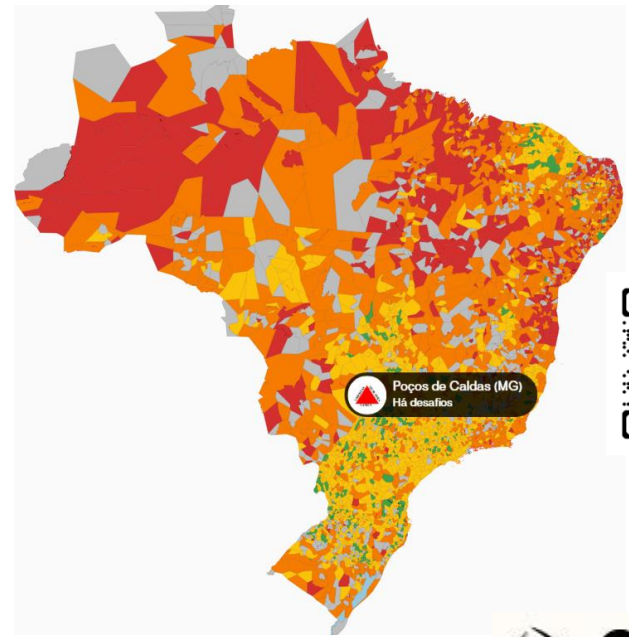
Há desafios
VALOR 5.9
ANO 2021



Descrição
Nota do Índice de Desenvolvimento da Educação Básica (IDEB) na rede municipal nos anos iniciais do ensino fundamental.

Limiar Verde
O valor para considerar que o objetivo foi atingido é 6.65.

Fonte
MEC/IDEB



Poços de Caldas (MG)
Há desafios

Poços de Caldas (MG) (MG) X

ODS 4 - INDICADOR
Jovens com ensino médio concluído até os 19 anos de idade

Há grandes desafios
VALOR 22.37
ANO 2010

Visualizar no mapa

Descrição
Número de jovens com ensino médio concluído até 19 anos sobre o total da população nesta faixa etária.

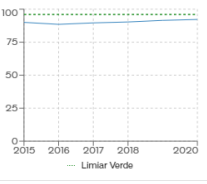
Limiar Verde
O valor para considerar que o objetivo foi atingido é 70.

Fonte
IBGE/Censo Demográfico 2010



ODS 4 - INDICADOR
Professores com formação em nível superior - Ensino Fundamental - rede pública

Há desafios
VALOR 92.2
ANO 2020

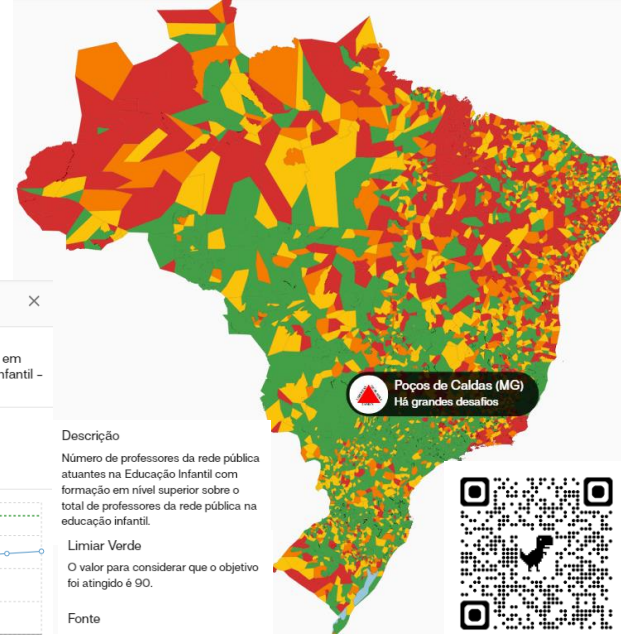


Visualizar no mapa

Descrição
Número de professores da rede pública atuantes no Ensino Fundamental com formação em nível superior sobre o total de professores da rede pública no ensino fundamental.

Limiar Verde
O valor para considerar que o objetivo foi atingido é 96.

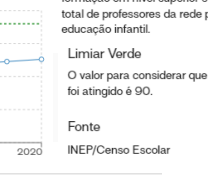
Fonte
INEP/Censo Escolar



Poços de Caldas (MG) (MG) X

ODS 4 - INDICADOR
Professores com formação em nível superior - Educação Infantil - rede pública

Há grandes desafios
VALOR 63.1
ANO 2020



Descrição
Número de professores da rede pública atuantes na Educação Infantil com formação em nível superior sobre o total de professores da rede pública na educação infantil.

Limiar Verde
O valor para considerar que o objetivo foi atingido é 90.

Fonte
INEP/Censo Escolar



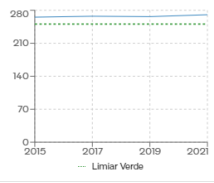
ODS 4 - INDICADOR

Prova Brasil - Língua portuguesa - Anos Finais do Ensino Fundamental - rede municipal

● Indicador melhor que a referência

VALOR 270.54

ANO 2021



Visualizar no mapa

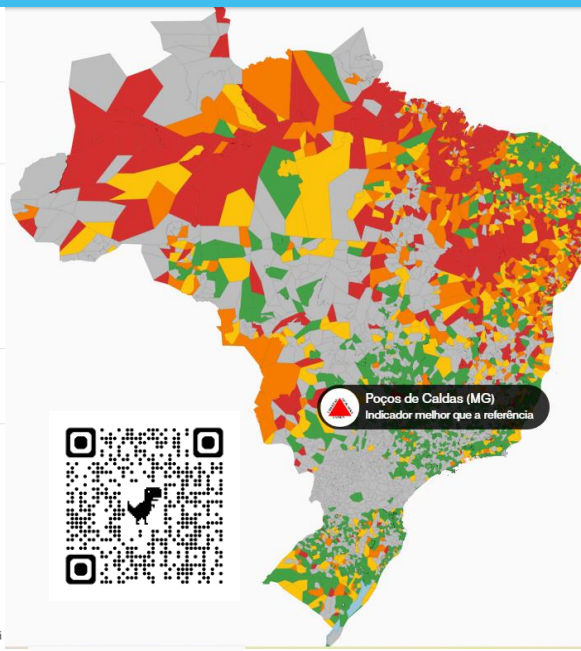
Descrição

A Avaliação Nacional do Rendimento Escolar - Anresc (também denominada "Prova Brasil"); trata-se de uma avaliação censitária envolvendo os alunos do 5º ano e 9º ano do ensino fundamental das escolas públicas das redes municipais, estaduais e federal, com o objetivo de avaliar a qualidade do ensino ministrado nas escolas públicas.

Limiar Verde

O valor para considerar que o objetivo foi atingido é 250.7.

Fonte
MEC/DEB



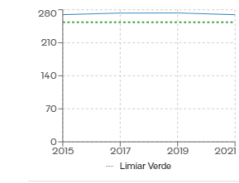
Poços de Caldas (MG)
(MG)

ODS 4 - INDICADOR
Prova Brasil - Matemática - Anos Finais do Ensino Fundamental - rede municipal

● Indicador melhor que a referência

VALOR 269.44

ANO 2021



Visualizar no mapa

Descrição

A Avaliação Nacional do Rendimento Escolar - Anresc (também denominada "Prova Brasil"); trata-se de uma avaliação censitária envolvendo os alunos do 5º ano e 9º ano do ensino fundamental das escolas públicas das redes municipais, estaduais e federal, com o objetivo de avaliar a qualidade do ensino ministrado nas escolas públicas.

Limiar Verde

O valor para considerar que o objetivo foi atingido é 253.56.

Fonte
MEC/DEB



Poços de Caldas (MG)
(MG)

ODS 4 - INDICADOR
Prova Brasil - Língua portuguesa - Anos Iniciais do Ensino Fundamental - rede municipal

● Indicador melhor que a referência

VALOR 214.25

ANO 2021



Visualizar no mapa

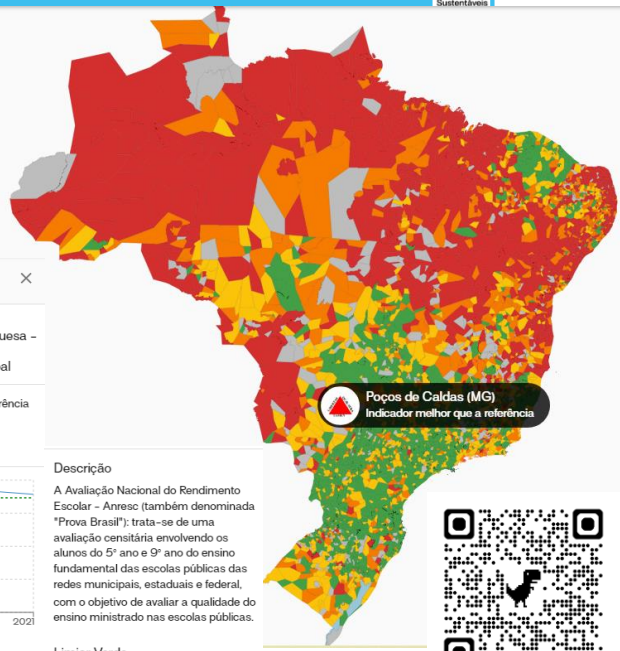
Descrição

A Avaliação Nacional do Rendimento Escolar - Anresc (também denominada "Prova Brasil"); trata-se de uma avaliação censitária envolvendo os alunos do 5º ano e 9º ano do ensino fundamental das escolas públicas das redes municipais, estaduais e federal, com o objetivo de avaliar a qualidade do ensino ministrado nas escolas públicas.

Limiar Verde

O valor para considerar que o objetivo foi atingido é 207.98.

Fonte
MEC/DEB




Poços de Caldas (MG)
(MG)

ODS 4 - INDICADOR
Prova Brasil - Língua portuguesa - Anos Iniciais do Ensino Fundamental - rede municipal

● Indicador melhor que a referência

VALOR 207.98

ANO 2021



Visualizar no mapa

Descrição

A Avaliação Nacional do Rendimento Escolar - Anresc (também denominada "Prova Brasil"); trata-se de uma avaliação censitária envolvendo os alunos do 5º ano e 9º ano do ensino fundamental das escolas públicas das redes municipais, estaduais e federal, com o objetivo de avaliar a qualidade do ensino ministrado nas escolas públicas.

Limiar Verde

O valor para considerar que o objetivo foi atingido é 207.98.

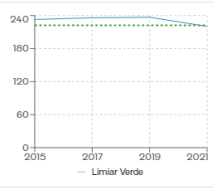
Fonte
MEC/DEB



Poços de Caldas (MG)

ODS 4 - INDICADOR
 Prova Brasil - Matemática - Anos Iniciais do Ensino Fundamental - rede municipal

Há desafios
 VALOR 220.35
 ANO 2021

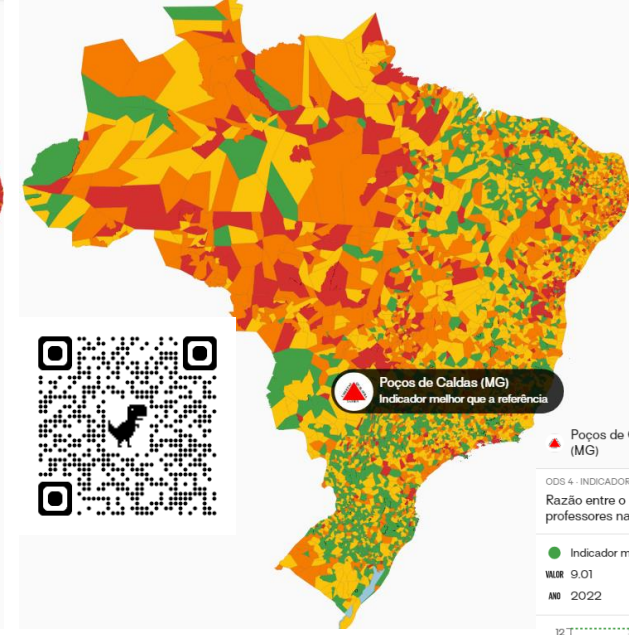


Visualizar no mapa

Descrição
 A Avaliação Nacional do Rendimento Escolar - Anresc (também denominada "Prova Brasil"); trata-se de uma avaliação censitária envolvendo os alunos do 5º ano e 9º ano do ensino fundamental das escolas públicas das redes municipais, estaduais e federal, com o objetivo de avaliar a qualidade do ensino ministrado nas escolas públicas.

Limiar Verde
 O valor para considerar que o objetivo foi atingido é 222.19.

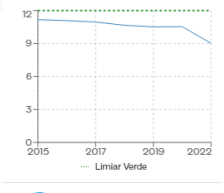
Fonte
 MEC/DEB



Poços de Caldas (MG)

ODS 4 - INDICADOR
 Razão entre o número de alunos e professores na pré-escola

Indicador melhor que a referência
 VALOR 9.01
 ANO 2022



Visualizar no mapa

Descrição
 Razão entre o número de alunos e professores na pré-escola, rede pública.

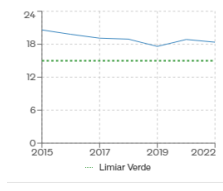
Limiar Verde
 O valor para considerar que o objetivo foi atingido é 12.

Fonte
 INEP/Censo Escolar

Poços de Caldas (MG)

ODS 4 - INDICADOR
 Razão entre o número de alunos e professores no ensino fundamental

Há desafios
 VALOR 18.37
 ANO 2022

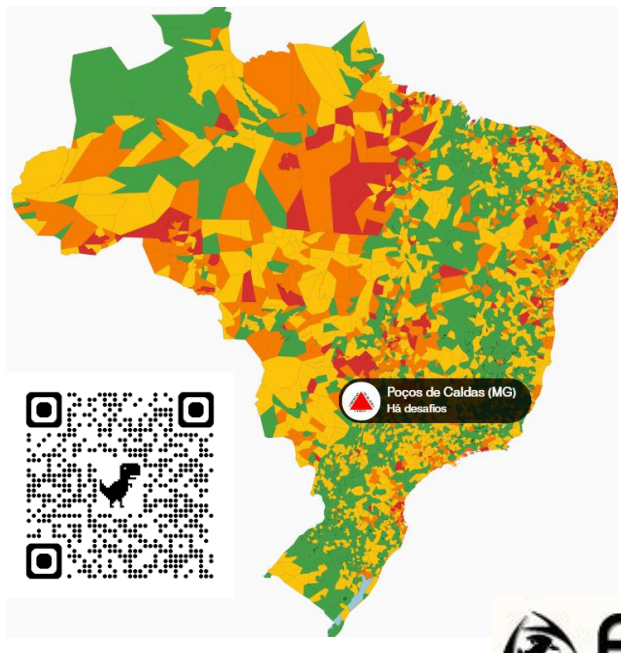


Visualizar no mapa

Descrição
 Razão entre o número de alunos e professores no ensino fundamental, rede pública.

Limiar Verde
 O valor para considerar que o objetivo foi atingido é 15.

Fonte
 INEP/Censo Escolar



Taxa de distorção idade-série no Ensino Fundamental - rede pública



Visualizar no mapa

Descrição

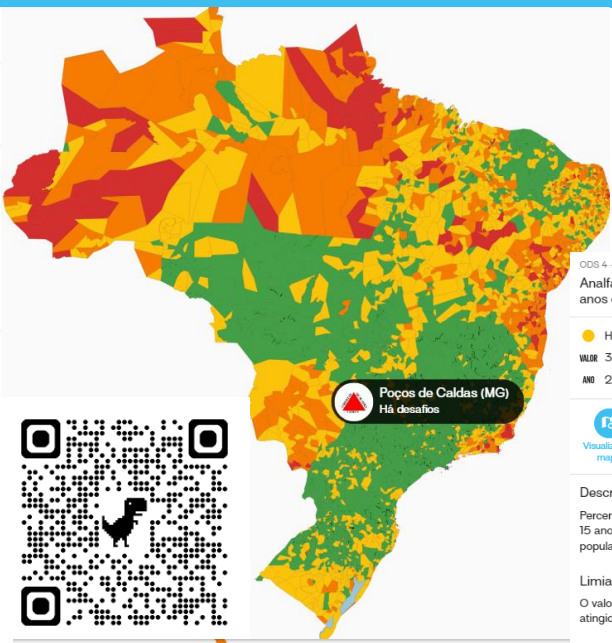
Indica a proporção de alunos, em cada série, que têm idade de 2 ou mais anos acima da esperada para o ano em que estão matriculados na rede pública.

Limiar Verde

O valor para considerar que o objetivo foi atingido é 12.

Fonte

INEP/Censo Escolar



ODS 4 - INDICADOR

Analfabetismo na população com 15 anos ou mais

Há desafios

VALOR 3.69

ANO 2010

Visualizar no mapa

Descrição

Percentual da população analfeta com 15 anos ou mais sobre o total da população nesta faixa etária.

Limiar Verde

O valor para considerar que o objetivo foi atingido é 3.

Fonte

IBGE/Censo Demográfico 2010



ODS 4 - INDICADOR

Centros culturais, casas e espaços de cultura

Há grandes desafios

VALOR 4.21

ANO 2018

Visualizar no mapa

Descrição

Número de centros culturais, espaços e casas de cultura, públicos e privados, por 100 mil habitantes.

Limiar Verde

O valor para considerar que o objetivo foi atingido é 35.28.

Fonte

IBGE/MUNIC - Pesquisa de Informações Básicas Municipais



Poços de Caldas (MG) (MG) X

ODS 4 - INDICADOR

Crianças e jovens de 4 a 17 anos na escola

Há desafios

VALOR 93.94

ANO 2010

Visualizar no mapa

Descrição

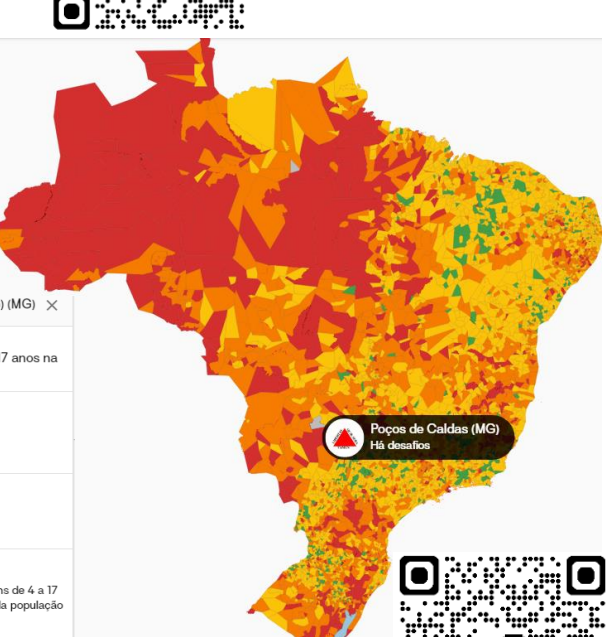
Percentual de crianças e jovens de 4 a 17 anos na escola sobre o total da população nesta faixa etária.

Limiar Verde

O valor para considerar que o objetivo foi atingido é 95.

Fonte

IBGE/Censo Demográfico 2010

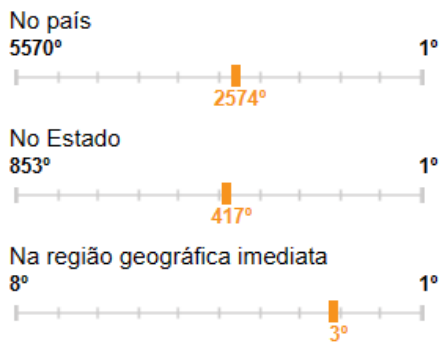


Educação

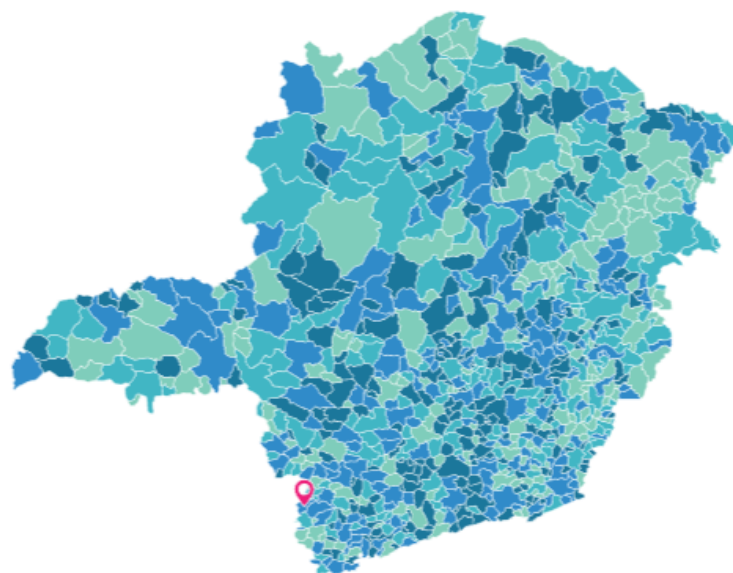
Taxa de escolarização de 6 a 14 anos de idade [2010]

97,7 %

Comparando a outros municípios



Taxa de escolarização de 6 a 14 anos de idade



IDEB – Anos iniciais do ensino fundamental (Rede pública) [2021]

5,9

IDEB – Anos finais do ensino fundamental (Rede pública) [2021]

5,3

Legenda

até 96,7 % até 97,7 % até 98,5 % mais que 98,5 %

Dado inexistente para este município

Local selecionado

EDUCAÇÃO

Taxa de escolarização de 6 a 14 anos de idade [2010]	97,7 %
IDEB – Anos iniciais do ensino fundamental (Rede pública) [2021]	5,9
IDEB – Anos finais do ensino fundamental (Rede pública) [2021]	5,3
Matrículas no ensino fundamental [2021]	17.861 matrículas
Matrículas no ensino médio [2021]	4.845 matrículas
Docentes no ensino fundamental [2021]	1.027 docentes
Docentes no ensino médio [2021]	427 docentes
Número de estabelecimentos de ensino fundamental [2021]	51 escolas
Número de estabelecimentos de ensino médio [2021]	21 escolas




APS
ASSOCIAÇÃO POÇOS
SUSTENTÁVEL



**OBSERVATÓRIO
SOCIAL POÇOS
SUSTENTÁVEL**

Brasil / Minas Gerais /

Poços de
CaldasSelecionar local 

Panorama

Pesquisas

História & Fotos

Mapas

Monografia Municipal

Código do Município	Gentílico	Aniversário
3151800	poços-caldense	6 de novembro

Prefeito

SÉRGIO ANTÔNIO CARVALHO DE AZEVEDO

POPULAÇÃO

População no último censo [2022] **163.742** pessoasDensidade demográfica [2022] **299,37** habitante por quilômetro quadrado

TRABALHO E RENDIMENTO

EDUCAÇÃO

ECONOMIA

SAÚDE

MEIO AMBIENTE

TERRITÓRIO

Notas & Fontes



APS
ASSOCIAÇÃO POÇOS
SUSTENTÁVEL



**OBSERVATÓRIO
SOCIAL POÇOS
SUSTENTÁVEL**

RUS (COVID-19)

ACESSO À INFORMAÇÃO

PARTICIPE

LEGISLAÇÃO

ÓRGÃOS DO GOVERNO



Local selecionado

Pirâmide Etária - 2010

100 ou mais

95 a 99

90 a 94

85 a 89

80 a 84

75 a 79

70 a 74

65 a 69

60 a 64

55 a 59

50 a 54

45 a 49

40 a 44

35 a 39

30 a 34

25 a 29

20 a 24

15 a 19

10 a 14

5 a 9

0 a 4

HOMENS

MULHERES

▲ BRASIL



Poços de Caldas (MG)

ODS 5

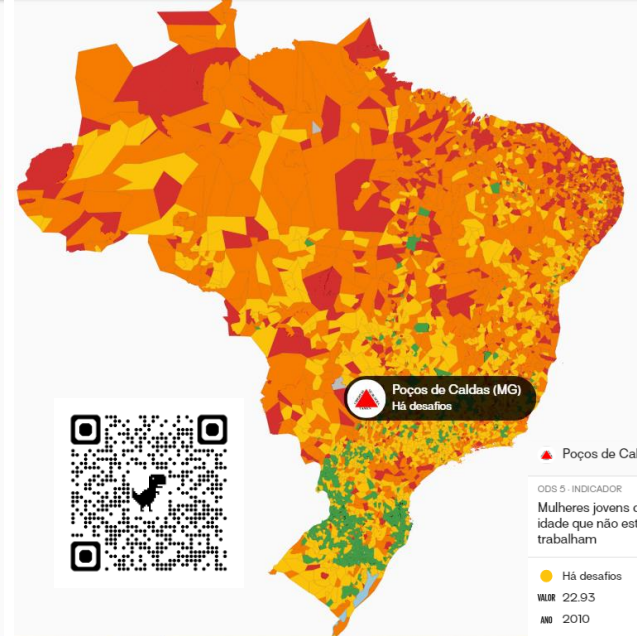
Igualdade de Gênero

● Baixo - 40 a 49,99

Visualizar no mapa

Descrição

A igualdade de gênero não é apenas um direito humano fundamental, mas a base necessária para a construção de um mundo pacífico, próspero e sustentável. O esforço de alcance do ODS 5 é transversal à toda Agenda 2030 e reflete a crescente evidência de que a igualdade de gênero tem efeitos multiplicadores no desenvolvimento sustentável. Muitos avanços em termos de assegurar melhores condições de vida a mulheres e meninas são um importante legado dos ODM. Os Objetivos de Desenvolvimento Sustentável visam intensificar estas realizações, não apenas nas áreas de saúde, educação e trabalho, mas especialmente no combate às discriminações e violências baseadas no gênero e na promoção do empoderamento de mulheres e meninas para que possam atuar enfaticamente na promoção do desenvolvimento sustentável, por meio da participação na política, na economia, e em diversas áreas de tomada de decisão. O desenvolvimento sustentável não será alcançado se as barreiras tangíveis e intangíveis que impedem o pleno desenvolvimento e exercício das capacidades de metade da população não forem eliminadas.



Poços de Caldas (MG) (MG)

ODS 5 - INDICADOR

Mulheres jovens de 15 a 24 anos de idade que não estudam nem trabalham

● Há desafios

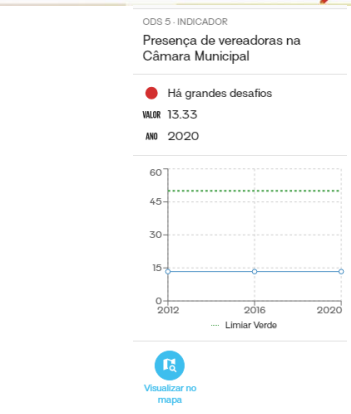
VALOR 22.93

ANO 2010

Visualizar no mapa

Indicadores

- Mulheres jovens de 15 a 24 anos de idade que não estudam nem trabalham
- Presença de vereadoras na Câmara Municipal
- Desigualdade de salário por sexo
- Diferença percentual entre jovens mulheres e homens que não estudam e nem trabalham
- Taxa de feminicídio



Descrição

Percentual de mulheres jovens de 15 a 24 anos de idade que não estudam nem trabalham sobre o total de mulheres nessa faixa etária.

Limiar Verde

O valor para considerar que o objetivo foi atingido é 20.46.

Fonte

IBGE/Censo Demográfico 2010

Descrição

Percentual de vereadoras na Câmara Municipal sobre o total de vereadores.

Limiar Verde

O valor para considerar que o objetivo foi atingido é 50.

Fonte

TSE

ODS 5 - INDICADOR

Desigualdade de salário por sexo

● Há grandes desafios

VALOR 0,51

ANO 2010

[Visualizar no mapa](#)

Descrição

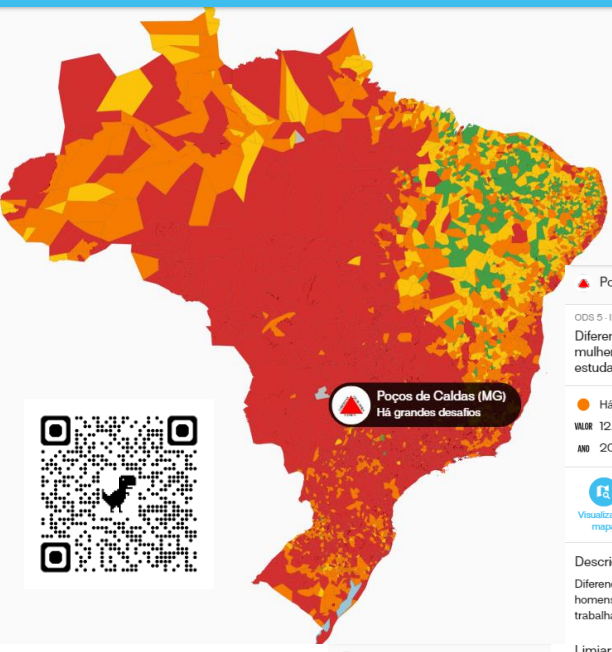
Razão do rendimento médio real das mulheres sobre o rendimento médio real dos homens. O rendimento médio real se trata de uma correção inflacionária do valor nominal captado no Censo 2010. A correção usou como parâmetro o IPCA, índice oficial para políticas públicas que envolvam os fenômenos de inflação/ deflação. A correção permite compreender o fenômeno com "uma lente do presente", embora se trate de dados de 2010. Para este indicador utilizou-se como data inicial o mês de Julho de 2010 (data de referência para todas as operações censitárias) e como data final o mês de Março de 2022.

Limiar Verde

O valor para considerar que o objetivo foi atingido é 0,9.

Fonte

IBGE/Censo Demográfico 2010



Poços de Caldas (MG) (MG) ✕

ODS 5 - INDICADOR

Diferença percentual entre jovens mulheres e homens que não estudam e nem trabalham

● Há desafios significativos

VALOR 12,86

ANO 2010

[Visualizar no mapa](#)

Descrição

Diferença percentual entre mulheres e homens que nem estudam e nem trabalham


Limiar Verde

O valor para considerar que o objetivo foi atingido é 1.

Fonte

IBGE/Censo Demográfico 2010

Poços de Caldas (MG)
Há desafios significativos




Descrição

Taxa de feminicídio, por 100 mil mulheres.

Limiar Verde

O valor para considerar que o objetivo foi atingido é 1.

Fonte

DataSUS/SIM



Poços de Caldas (MG) (MG) X

ODS 6
Água Potável e Saneamento

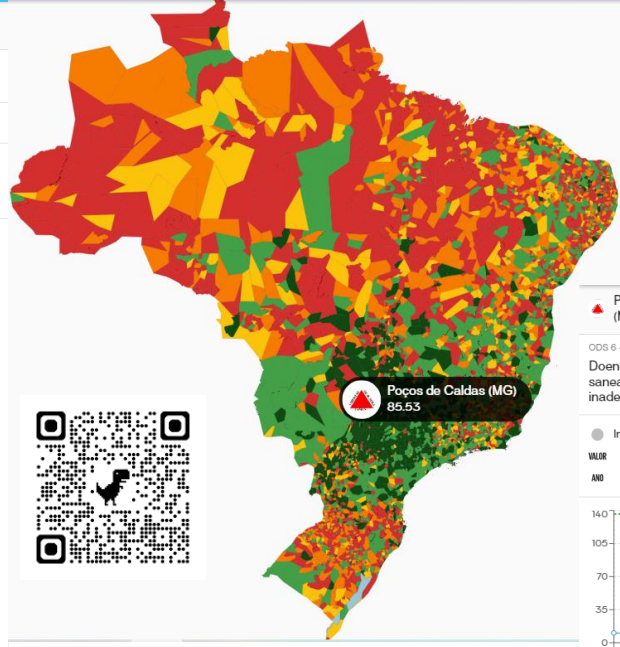
Muito alto - 80 a 100

Visualizar no mapa

Descrição

A água está no centro do desenvolvimento sustentável e das suas três dimensões - ambiental, econômica e social. Os recursos hídricos, bem como os serviços a eles associados, sustentam os esforços de erradicação da pobreza, de crescimento econômico e de sustentabilidade ambiental. O acesso à água e ao saneamento importa para todos os aspectos da dignidade humana: da segurança alimentar e energética à saúde humana e ambiental. A escassez de água afeta mais de 40% da população mundial, número que deverá subir ainda mais como resultado da mudança do clima e da gestão inadequada dos recursos naturais. É possível trilhar um novo caminho que nos leve à realização deste objetivo, por meio da cooperação internacional, proteção às nascentes, rios e bacias e compartilhamento de tecnologias de tratamento de água.

- Indicadores**
- Doenças relacionadas ao saneamento ambiental inadequado
 - Perda de água tratada na distribuição
 - População total atendida com abastecimento de água
 - População atendida com esgotamento sanitário
 - Índice de tratamento de esgoto



Poços de Caldas (MG) (MG) X

ODS 6 - INDICADOR

Doenças relacionadas ao saneamento ambiental inadequado

Informações indisponíveis



Descrição

Número de internações hospitalares ocorridas em consequência de doenças relacionadas ao saneamento ambiental inadequado (DRSAI), por 100 mil habitantes.

Limiar Verde

O valor para considerar que o objetivo foi atingido é 136.21.

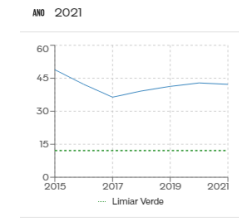


Poços de Caldas (MG) (MG) X

ODS 6 - INDICADOR

Perda de água tratada na distribuição

- Há grandes desafios



Visualizar no mapa

Descrição

Índice de perdas na distribuição (AE_IN0049 SNIS).

Limiar Verde

O valor para considerar que o objetivo foi atingido é 12.1.

Fonte: SNIS





Poços de Caldas (MG)

ODS 6 - INDICADOR

População total atendida com abastecimento de água

Indicador melhor que a referência

VALOR 100

ANO 2021

Visualizar no mapa

Descrição

População total atendida com abastecimento de água, por 100 habitantes.

Limiar Verde

O valor para considerar que o objetivo foi atingido é 85.

Fonte

SNIS

Poços de Caldas (MG)
Indicador melhor que a referência

ODS 6 - INDICADOR

População atendida com esgotamento sanitário

Indicador melhor que a referência

VALOR 100

ANO 2021

Visualizar no mapa

Descrição

População total atendida com esgotamento sanitário, por 100 habitantes.

Limiar Verde

O valor para considerar que o objetivo foi atingido é 70.

Fonte

SNIS

Poços de Caldas (MG)
Indicador melhor que a referência

ODS 6 - INDICADOR

População atendida com esgotamento sanitário

Indicador melhor que a referência

VALOR 100

ANO 2021

Visualizar no mapa

Descrição

População total atendida com esgotamento sanitário, por 100 habitantes.

Limiar Verde

O valor para considerar que o objetivo foi atingido é 70.

Fonte

SNIS

Poços de Caldas (MG)
Indicador melhor que a referência

ODS 6 - INDICADOR

Índice de tratamento de esgoto

Indicador melhor que a referência

VALOR 100

ANO 2021

Visualizar no mapa

Descrição

Porcentagem do esgoto tratado sobre o volume de esgoto coletado

Limiar Verde

O valor para considerar que o objetivo foi atingido é 80.

Fonte

SNIS

Visualizar no mapa

Descrição

Porcentagem do esgoto tratado sobre o volume de esgoto coletado

Limiar Verde

O valor para considerar que o objetivo foi atingido é 80.

Fonte

SNIS





Índice de Desenvolvimento Sustentável das Cidades | Brasil

IDSC-BR Ranking Mapa interativo Cidades Metodologia

Pesquisar cidade

Selecione o idioma



Poços de Caldas (MG) (MG) X

ODS 7

Energia Acessível e Limpas

Muito alto - 80 a 100

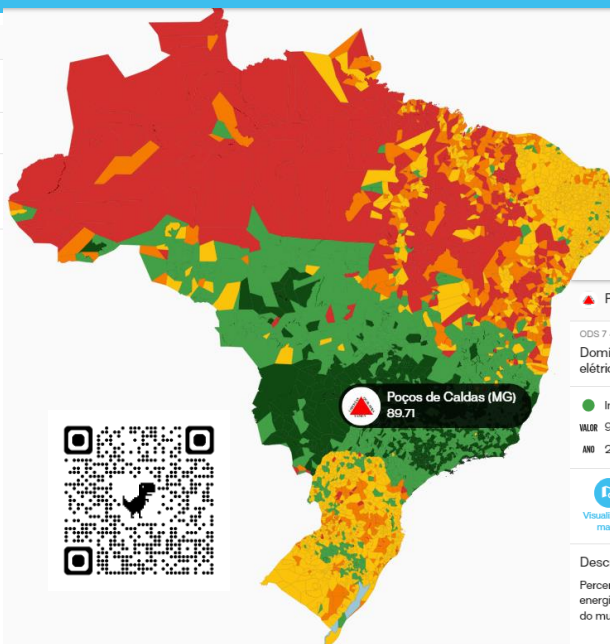


Descrição

De 2000 a 2013, mais de 5% da população mundial obteve acesso à eletricidade (de 79,313% para 84,58%). Para os próximos anos a tendência é aumentar a demanda por energia barata. Contudo, combustíveis fósseis e suas emissões de gases de efeito estufa provocam mudanças drásticas no clima. Atender às necessidades da economia e proteger o meio ambiente é um dos grandes desafios para o desenvolvimento sustentável. Nesse sentido, o ODS 7 reconhece a importância e traça metas focadas na transição energética, de fontes não renováveis e poluidoras, para fontes renováveis limpas, com especial atenção às necessidades das pessoas e países em situação de maior vulnerabilidade.

Indicadores

- Domicílios com acesso à energia elétrica
- Vulnerabilidade Energética



Poços de Caldas (MG) 89.71

Poços de Caldas (MG) (MG) X

ODS 7 - INDICADOR

Domicílios com acesso à energia elétrica

● Indicador melhor que a referência

VALOR 99.96

ANO 2010



Descrição

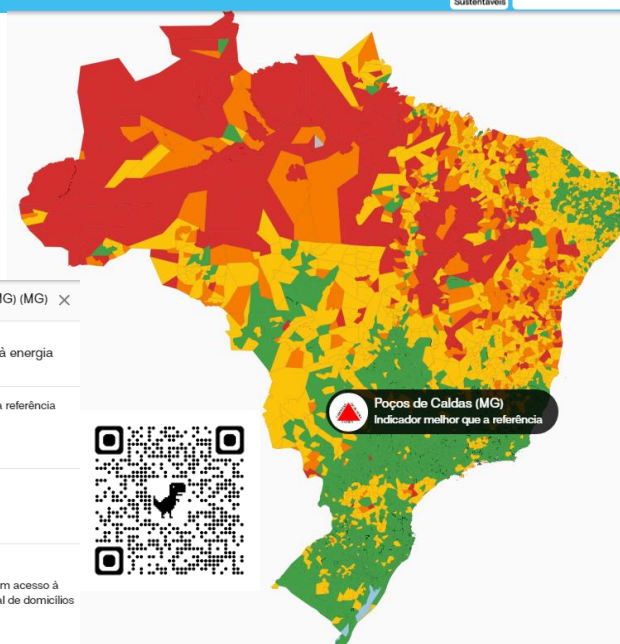
Percentual de domicílios com acesso à energia elétrica sobre o total de domicílios do município.

Limiar Verde

O valor para considerar que o objetivo foi atingido é 99.

Fonte

IBGE/Censo Demográfico 2010



Poços de Caldas (MG) Indicador melhor que a referência

Poços de Caldas (MG) (MG) X

ODS 7 - INDICADOR

Vulnerabilidade Energética

● Indicador melhor que a referência

VALOR 0.34

ANO 2017



Descrição

Grau de suscetibilidade de um sistema socioecológico aos efeitos das mudanças climáticas.

Limiar Verde

O valor para considerar que o objetivo foi atingido é 0.47.

Fonte

AdaptaBrasil



Poços de Caldas (MG) Indicador melhor que a referência





Poços de Caldas (MG) (MG) ✕

ODS 8
Trabalho Decente e Crescimento Econômico

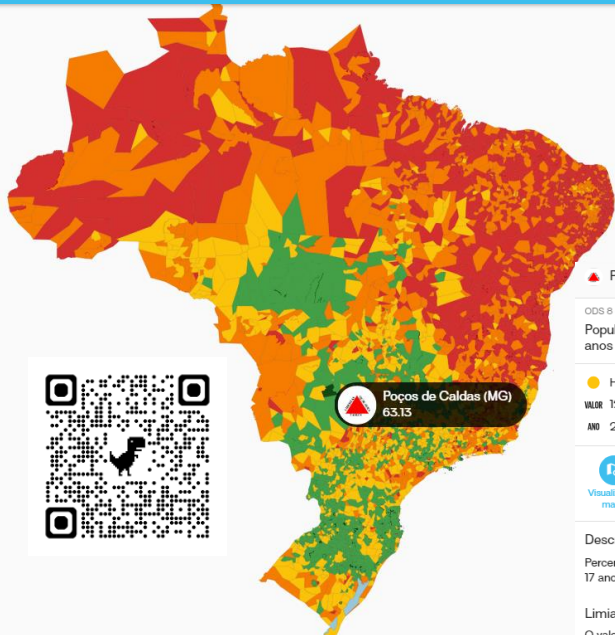
Alto - 60 a 79,99

Visualizar no mapa

Descrição

No longo prazo, a desigualdade de renda e de oportunidades prejudica o crescimento econômico e o alcance do desenvolvimento sustentável. Os mais vulneráveis, muitas vezes, têm menores expectativas de vida e apresentam dificuldades de se libertarem de um círculo vicioso de insucesso escolar, baixas qualificações e poucas perspectivas de empregos de qualidade. A revitalização econômica contribui para criar melhores condições para a estabilidade e a sustentabilidade do país. É possível promover políticas que incentivem o empreendedorismo e a criação de empregos de forma sustentável e inclusiva. O ODS 8 reconhece a urgência de erradicar o trabalho forçado e formas análogas ao trabalho escravo, bem como o tráfico de seres humanos, de modo a garantir a todos e todas o alcance pleno de seu potencial e capacidades.

- Indicadores**
- População ocupada entre 10 e 17 anos
 - PIB per capita
 - Desemprego
 - Desemprego de jovens
 - Jovens de 15 a 24 anos de idade que não estudam nem trabalham
 - Ocupação das pessoas com 16 anos de idade ou mais



Poços de Caldas (MG) (MG) ✕

ODS 8 - INDICADOR
População ocupada entre 10 e 17 anos

Há desafios

VALOR 12,2

ANO 2010

Visualizar no mapa

Descrição

Percentual da população ocupada de 10 a 17 anos.

Limiar Verde

O valor para considerar que o objetivo foi atingido é 7,59.

Fonte

IBGE/Censo Demográfico 2010



Poços de Caldas (MG) (MG) ✕

ODS 8 - INDICADOR
PIB per capita

Indicador melhor que a referência

VALOR 47397,24

ANO 2020

Visualizar no mapa

Descrição

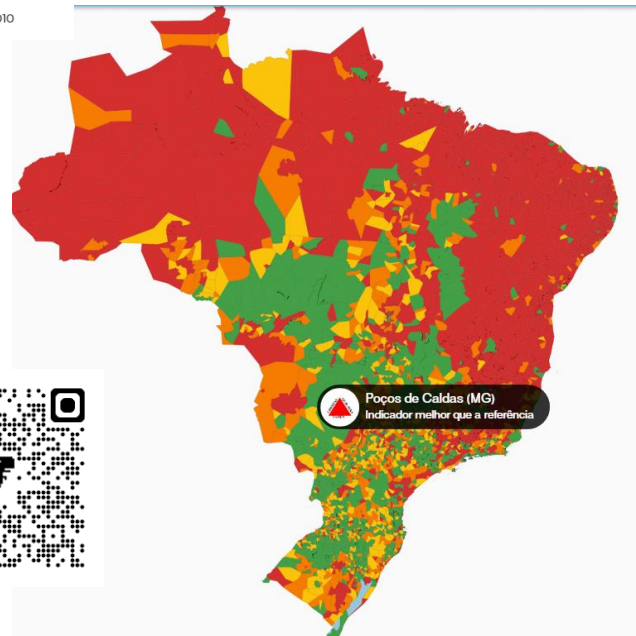
PIB municipal sobre a população total.

Limiar Verde

O valor para considerar que o objetivo foi atingido é 38000.

Fonte

IBGE/PIB dos municípios



Desemprego

Há desafios

VALOR 6.04

ANO 2010

Visualizar no mapa

Descrição

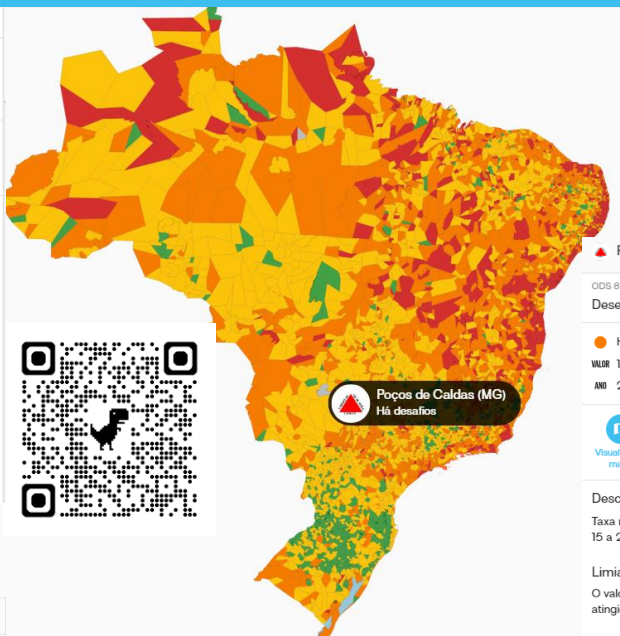
Taxa média de desemprego no município. O indicador é a taxa de desemprego ou, conforme IBGE comumente se refere, à taxa de desocupação. Trata-se de uma variável advinda dos dados da Amostra e que é imputada posteriormente ao banco, a partir de um fluxo de respostas. Considera-se no cálculo todos os maiores de 10 anos de idade.

Limiar Verde

O valor para considerar que o objetivo foi atingido é 3.

Fonte

IBGE/Censo Demográfico 2010



Poços de Caldas (MG) (MG) X

ODS 8 - INDICADOR

Jovens de 15 a 24 anos de idade que não estudam nem trabalham

Há desafios

VALOR 16.47

ANO 2010

Visualizar no mapa

Descrição

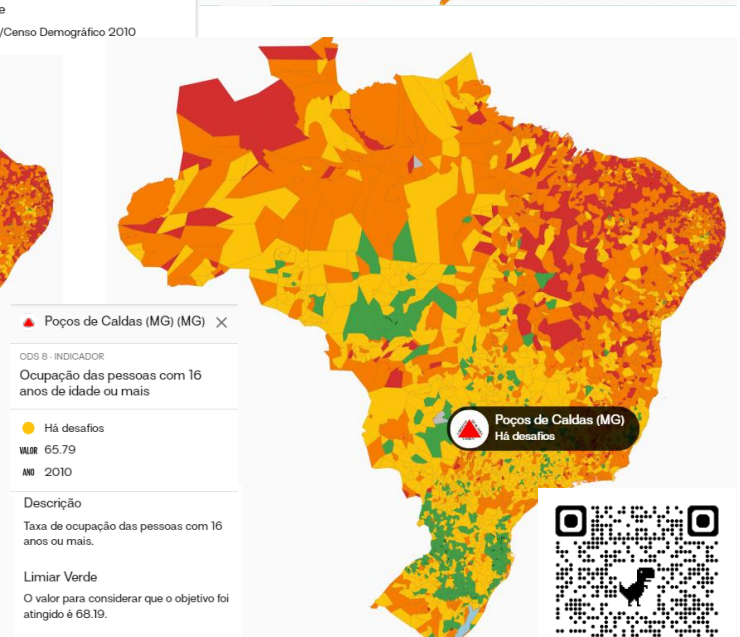
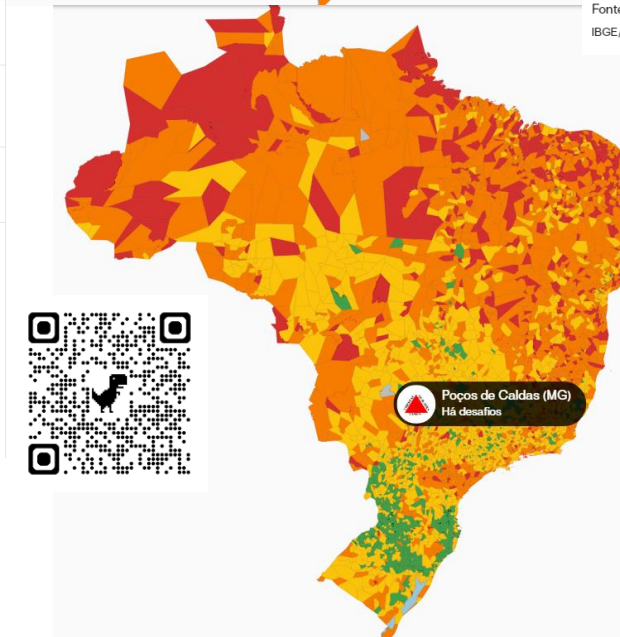
Percentual de jovens de 15 a 24 anos de idade que não estudam nem trabalham sobre o total de jovens de 15 a 24 anos de idade.

Limiar Verde

O valor para considerar que o objetivo foi atingido é 14.76.

Fonte

IBGE/Censo Demográfico 2010



Código do Município
3151800Gentílico
poços-caldenseAniversário
6 de novembroPrefeito
SÉRGIO ANTÔNIO CARVALHO DE AZEVEDO

POPULAÇÃO

TRABALHO E RENDIMENTO

Salário médio mensal dos trabalhadores formais [2021]	2,4 salários mínimos
Pessoal ocupado [2021]	57.428 pessoas
População ocupada [2020]	32,4 %
Percentual da população com rendimento nominal mensal per capita de até 1/2 salário mínimo [2010]	29 %

EDUCAÇÃO

ECONOMIA

SAÚDE

MEIO AMBIENTE

TERRITÓRIO


Notas & Fontes

Trabalho e Rendimento

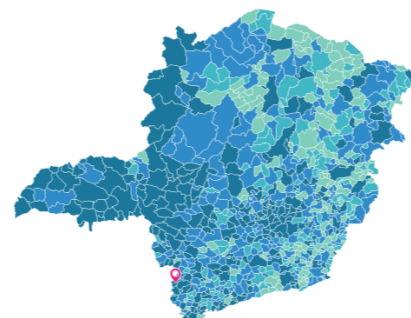
Em 2021, o salário médio mensal era de 2,4 salários mínimos. A proporção de pessoas ocupadas em relação à população total era de 32,4%. Na comparação com os outros municípios do estado, ocupava as posições 59 de 853 e 32 de 853, respectivamente. Já na comparação com cidades do país todo, ficava na posição 729 de 5570 e 397 de 5570, respectivamente. Considerando domicílios com rendimentos mensais de até meio salário mínimo por pessoa, tinha 29% da população nessas condições, o que o colocava na posição 799 de 853 dentre as cidades do estado e na posição 4878 de 5570 dentre as cidades do Brasil.

Salário médio mensal dos trabalhadores formais [2021]
2,4 salários mínimos

Comparando a outros municípios

[Acessar página de ranking](#)Pessoal ocupado [2021]
57.428 pessoasPopulação ocupada [2020]
32,4 %Percentual da população com rendimento nominal mensal per capita de até 1/2 salário mínimo [2010]
29 %

Salário médio mensal dos trabalhadores formais



Legenda

até 1,6 salários mínimos até 1,7 salários mínimos até 1,9 salários mínimos mais que 1,9 salários mínimos

□ Dado inexistente para este município

● Local selecionado

Poços de Caldas (MG) (MG)

ODS 9
Indústria, Inovação e Infraestrutura

Muito baixo - 0 a 39,99

Visualizar no mapa

Descrição

Investimentos em infraestrutura e em inovação são condições básicas para o crescimento econômico e para o desenvolvimento das nações. Garantir uma rede de transporte público e infraestrutura urbana de qualidade são condições necessárias para o desenvolvimento sustentável. Por meio da promoção de eficiência energética e inclusão social, o progresso tecnológico é também uma das chaves para as soluções dos desafios econômicos e ambientais. Garantir a igualdade de acesso à tecnologias é crucial para promover a informação e conhecimento para todos. O ODS 9 lista metas que visam à construção de estruturas resilientes e modernas, ao fortalecimento industrial de forma eficiente, ao fomento da inovação, com valorização da micro e pequena empresa e inclusão dos mais vulneráveis aos sistemas financeiros e produtivos.

Indicadores

- Investimento público em infraestrutura urbana por habitante
- Participação dos empregos formais em atividades intensivas em conhecimento e tecnologia



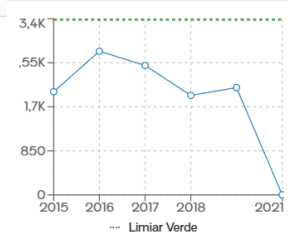
Poços de Caldas (MG) 16.39



Poços de Caldas (MG) Há grandes desafios

ODS 9 - INDICADOR
Investimento público em infraestrutura urbana por habitante

Há grandes desafios
VALOR 1.56
ANO 2021



Descrição
Investimento público em infraestrutura urbana per capita.

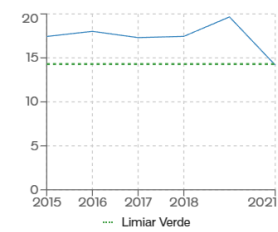
Limiar Verde
O valor para considerar que o objetivo foi atingido é 3382.49.

Fonte
SICONFI/IBGE PIB MUNICIPAL



ODS 9 - INDICADOR
Participação dos empregos formais em atividades intensivas em conhecimento e tecnologia

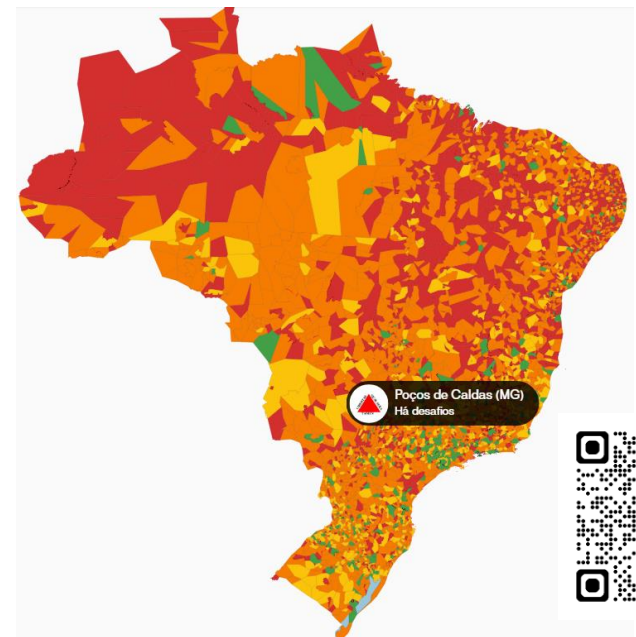
Há desafios
VALOR 14.19
ANO 2021



Descrição
Percentual de empregos em atividades intensiva em conhecimento e tecnologia.

Limiar Verde
O valor para considerar que o objetivo foi atingido é 14.3.

Fonte
RAIS



Poços de Caldas (MG) Há desafios





Poços de Caldas (MG) (MG) X

ODS 10
Redução da Desigualdades

Alto - 60 a 79,99

Visualizar no mapa

Descrição

O mundo é mais desigual hoje do que em qualquer momento da história desde 1940. A desigualdade de renda na distribuição da riqueza dentro dos países têm disparado, incapacitando os esforços de alcance dos resultados do desenvolvimento e de expansão das oportunidades e habilidades das pessoas, especialmente dos mais vulneráveis. A desigualdade é um problema global que requer soluções integradas. A visão estratégica deste objetivo se constrói sob o objetivo da erradicação da pobreza em todas suas dimensões, na redução das desigualdades socioeconômicas e no combate às discriminações de todos o tipos. Seu alcance depende de todos os setores na busca pela promoção de oportunidades para as pessoas mais excluídas no caminho do desenvolvimento. Foco importante do ODS 10 é o desafio contemporâneo da migrações e fluxos de pessoas deslocadas entre países e regiões devido a conflitos, eventos climáticos extremos ou perseguições de quaisquer tipo. O alcance de suas metas é estruturante para a realização de todos os outros 16 Objetivos de Desenvolvimento Sustentável.

Indicadores

- Renda municipal apropriada pelos 20% mais pobres
- Coefficiente de Gini
- Razão mortalidade infantil
- Razão Gravidez na Adolescência
- Taxa de distorção idade-série nos anos iniciais do Ensino Fundamental
- Taxa de distorção idade-série nos anos finais do Ensino Fundamental
- Risco relativo de homicídios
- Violência contra a população LGBTQI+
- Acesso a equipamentos de atenção básica à saúde
- Razão do rendimento médio real



Poços de Caldas (MG) 67.44



Poços de Caldas (MG) (MG) X

ODS 10 - INDICADOR
Renda municipal apropriada pelos 20% mais pobres

Há grandes desafios
VALOR 4.67
ANO 2010

Descrição

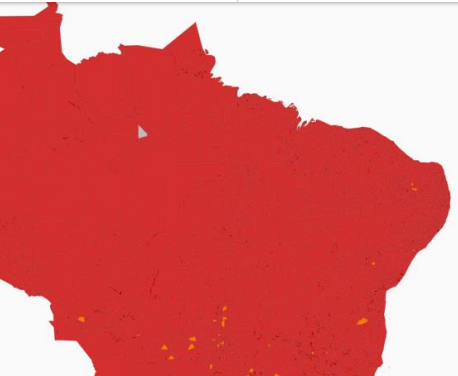
Percentual da renda municipal detida pelos 20% mais pobres sobre a renda total de todas as faixas. Trata-se do indicador Atlas Brasil "% indivíduos pertencentes ao quinto mais pobre da distribuição dos indivíduos segundo a renda domiciliar per capita Censo", elaborado pelas instituições: Atlas do Desenvolvimento Humano no Brasil, Fnuud Brasil, Ipea e FJP.

Limiar Verde

O valor para considerar que o objetivo foi atingido é 10.

Fonte

Atlas do Desenvolvimento Humano no Brasil



Poços de Caldas (MG) Há grandes desafios



Poços de Caldas (MG) (MG) X

ODS 10 - INDICADOR
Coeficiente de Gini

Há grandes desafios
VALOR 0.5
ANO 2010

Visualizar no mapa

Descrição

O coeficiente de Gini mede o grau de desigualdade na distribuição da renda domiciliar per capita entre os indivíduos. Seu valor pode variar teoricamente desde 0, quando não há desigualdade (as rendas de todos os indivíduos têm o mesmo valor), até 1, quando a desigualdade é máxima (apenas um indivíduo detém toda a renda da sociedade e a renda de todos os outros indivíduos é nula). (IPEA)

Limiar Verde

O valor para considerar que o objetivo foi atingido é 0.3.

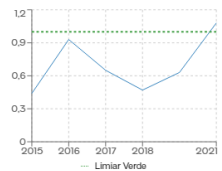
Fonte

Atlas do Desenvolvimento Humano no Brasil

ODS 10 - INDICADOR

Razão mortalidade infantil

● Há desafios
 VALOR 1,08
 ANO 2021



Descrição

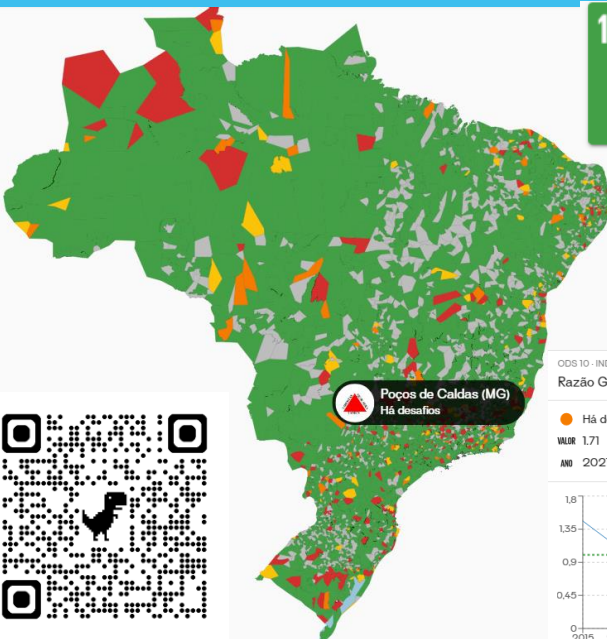
Razão da mortalidade infantil entre negros e não negros.

Limiar Verde

O valor para considerar que o objetivo foi atingido é 1.

Fonte

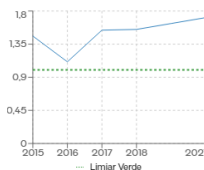
DataSUS/SINASC



ODS 10 - INDICADOR

Razão Gravidez na Adolescência

● Há desafios significativos
 VALOR 1,71
 ANO 2021



Descrição

Razão da gravidez na adolescência (nascidos vivos de mães negras) / gravidez na adolescência (nascidos vivos de mães não negras).

Limiar Verde

O valor para considerar que o objetivo foi atingido é 1.

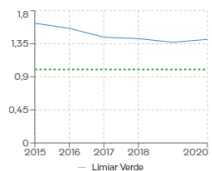
Fonte

DataSUS/SINASC



Taxa de distorção idade-série nos anos iniciais do Ensino Fundamental

● Há desafios
 VALOR 1,41
 ANO 2020



Descrição

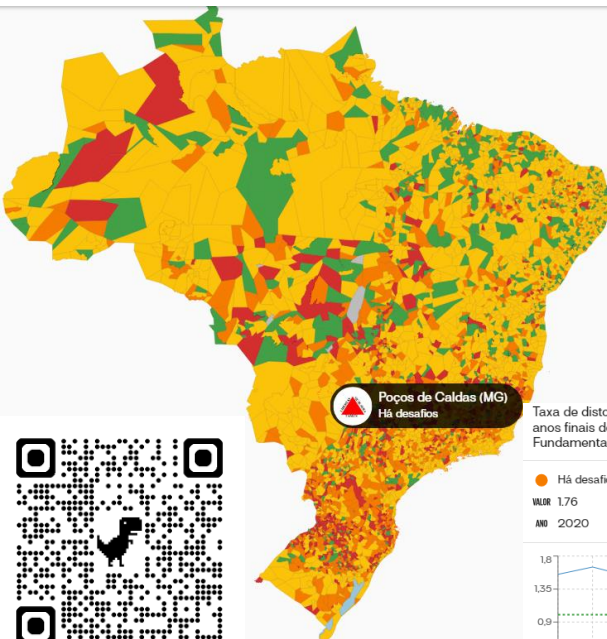
Taxa de distorção idade-série no Ensino Fundamental na rede pública. (Taxa: Negros / Não negros).

Limiar Verde

O valor para considerar que o objetivo foi atingido é 1.

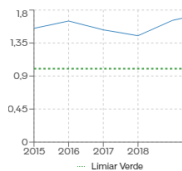
Fonte

INEP/Censo Escolar



Taxa de distorção idade-série anos finais do Ensino Fundamental

● Há desafios significativos
 VALOR 1,76
 ANO 2020



Descrição

Taxa de distorção idade-série no Ensino Fundamental na rede pública (Taxa: Negros / Não negros).

Limiar Verde

O valor para considerar que o objetivo foi atingido é 1.

Fonte

Censo Escolar



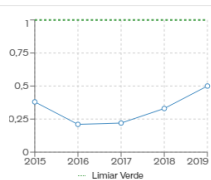
ODS 10 - INDICADOR

Risco relativo de homicídios

● Indicador melhor que a referência

VALOR 0.5

ANO 2019



Visualizar no mapa

Descrição

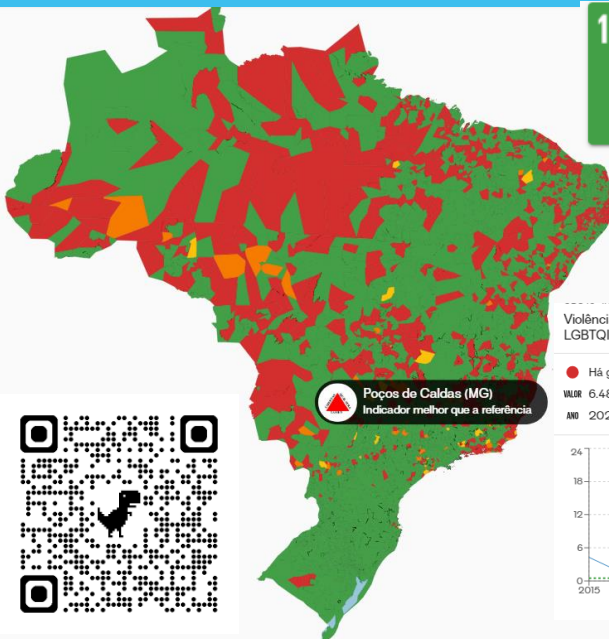
Razão entre taxa de homicídios por 100 mil habitantes de negros e taxa de homicídios por 100 mil habitantes de não negros.

Limiar Verde

O valor para considerar que o objetivo foi atingido é 1.

Fonte

DataSUS



Poços de Caldas (MG)
Indicador melhor que a referência

10 REDUZIR AS DESIGUALDADES

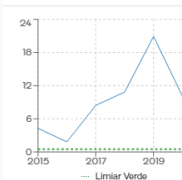


Violência contra a população LGBTQI+

● Há grandes desafios

VALOR 6.48

ANO 2021



Descrição

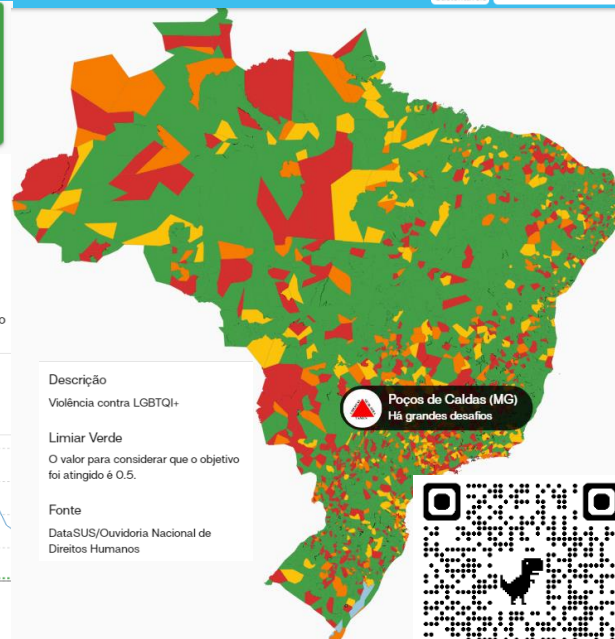
Violência contra LGBTQI+

Limiar Verde

O valor para considerar que o objetivo foi atingido é 0.5.

Fonte

DataSUS/Ouvidoria Nacional de Direitos Humanos



Poços de Caldas (MG)
Há grandes desafios

ODS 10 - INDICADOR

Acesso a equipamentos da atenção básica à saúde

● Indicador melhor que a referência

VALOR 0

ANO 2019

Visualizar no mapa

Descrição

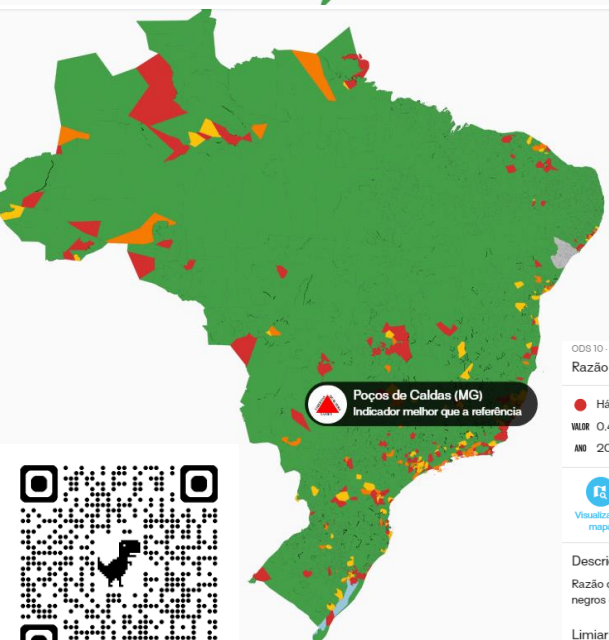
Percentual de domicílios em assentamentos precários a mais de 1km de equipamentos de atenção básica. Foi considerada a "Distância do Aglomerado Subnormal para o estabelecimento de saúde de atenção primária mais próximo".

Limiar Verde

O valor para considerar que o objetivo foi atingido é 2.

Fonte

IBGE/Agglomerados Subnormais



Poços de Caldas (MG)
Indicador melhor que a referência

ODS 10 - INDICADOR

Razão do rendimento médio real

● Há grandes desafios

VALOR 0.4

ANO 2010

Visualizar no mapa

Descrição

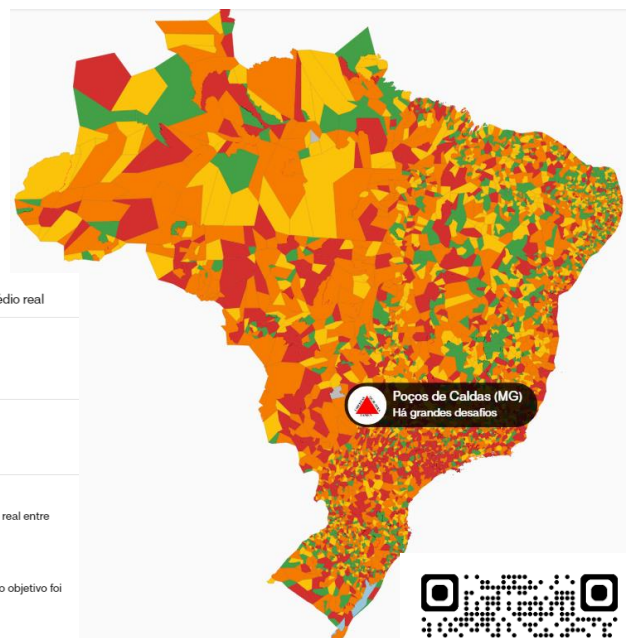
Razão do rendimento médio real entre negros e não negros.

Limiar Verde

O valor para considerar que o objetivo foi atingido é 0.9.

Fonte

IBGE/Censo Demográfico 2010



Poços de Caldas (MG)
Há grandes desafios

Poços de Caldas (MG)

ODS 11
Cidades e Comunidades Sustentáveis

Alto - 60 a 79,99

Visualizar no mapa

Descrição

Em 2014, 54% da população mundial vivia em áreas urbanas, com projeção de crescimento para 66% em 2050. Em 2030, são estimadas 41 megalópoles com mais de 10 milhões de habitantes. Considerando que a pobreza extrema muitas vezes se concentra nestes espaços urbanos, as desigualdades sociais acabam sendo mais acentuadas e a violência se torna uma consequência das discrepâncias no acesso pleno à cidade. Transformar significativamente a construção e a gestão dos espaços urbanos é essencial para que o desenvolvimento sustentável seja alcançado. Temas intrinsecamente relacionados à urbanização, como mobilidade, gestão de resíduos sólidos e saneamento, estão incluídos nas metas do ODS 11, bem como o planejamento e aumento de resiliência dos assentamentos humanos, levando em conta as necessidades diferenciadas das áreas rurais, periurbanas e urbanas. O objetivo 11 está alinhado à Nova Agenda Urbana, acordada em outubro de 2016, durante a III Conferência das Nações Unidas sobre Moradia e Desenvolvimento Urbano Sustentável.

Indicadores

- Percentual da população de baixa renda com tempo de deslocamento ao trabalho superior a uma hora
- Mortes no trânsito
- População residente em aglomerados subnormais
- Domicílios em favelas
- Equipamentos esportivos
- Percentual da população negra em assentamentos subnormais

Visualizar no mapa

Descrição

Número de mortes em acidentes de trânsito (CID10 V01-V99), por 100 mil habitantes.

Limiar Verde

O valor para considerar que o objetivo foi atingido é 6.8.

Fonte

DataSUS/SIM/Óbitos por causas externas



Descrição

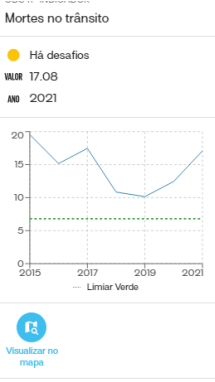
Percentual de pessoas que vivem em domicílios com renda per capita inferior a meio salário mínimo (em 2010) e que levam mais de uma hora até o trabalho.

Limiar Verde

O valor para considerar que o objetivo foi atingido é 5.

Fonte

Atlas do Desenvolvimento Humano no Brasil



Visualizar no mapa

ODS 11 - INDICADOR
População residente em aglomerados subnormais

● Indicador melhor que a referência

VALOR 0

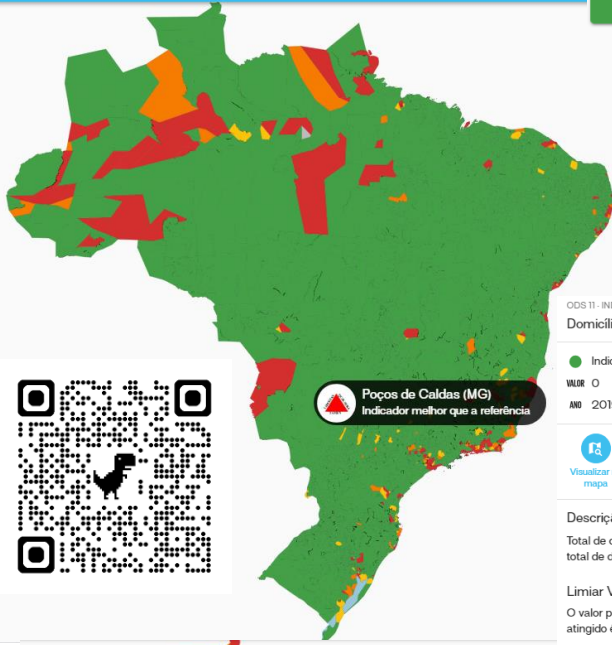
ANO 2010

Visualizar no mapa

Descrição
Percentual da população urbana que reside em aglomerados subnormais em relação à população total do município.

Limiar Verde
O valor para considerar que o objetivo foi atingido é 0,8.

Fonte
IBGE/Censo Demográfico 2010



ODS 11 - INDICADOR
Domicílios em favelas

● Indicador melhor que a referência

VALOR 0

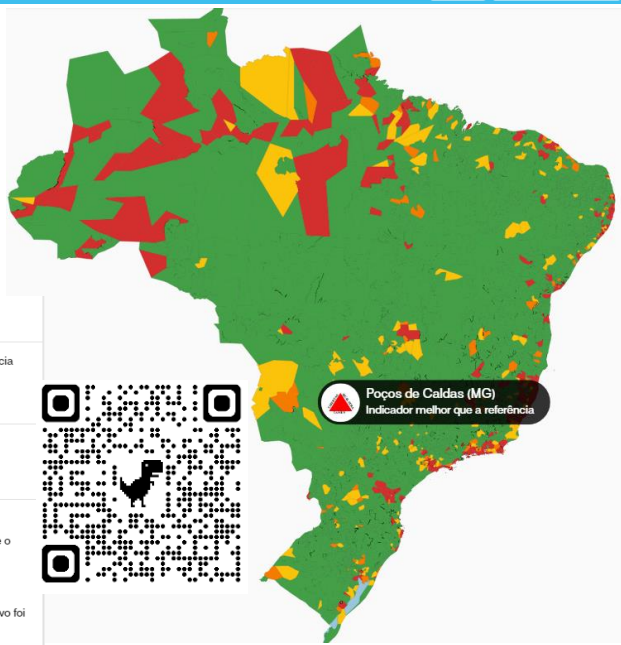
ANO 2019

Visualizar no mapa

Descrição
Total de domicílios em favelas sobre o total de domicílios.

Limiar Verde
O valor para considerar que o objetivo foi atingido é 1,04.

Fonte
IBGE/Agglomerados Subnormais



Poços de Caldas (MG) (MG) X

ODS 11 - INDICADOR
Equipamentos esportivos

● Há desafios significativos

VALOR 16,25

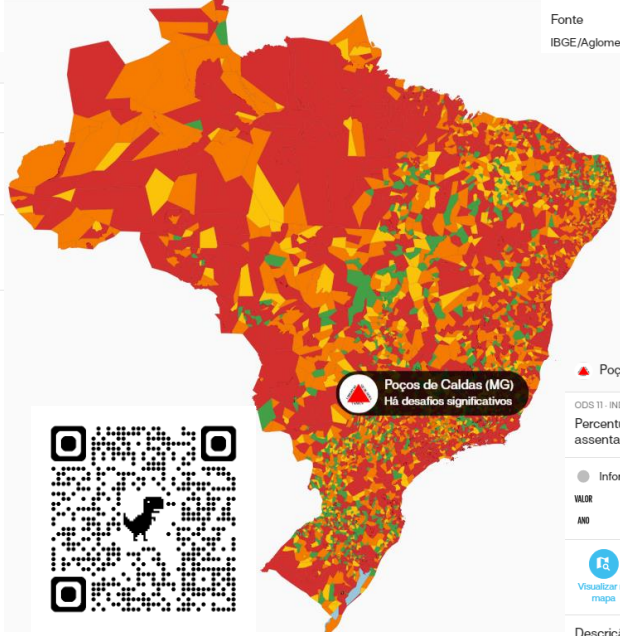
ANO 2018

Visualizar no mapa

Descrição
Número de equipamentos públicos de esporte para cada 100 mil habitantes.

Limiar Verde
O valor para considerar que o objetivo foi atingido é 28,66.

Fonte
IBGE/MUNIC - Pesquisa de Informações Básicas Municipais



Poços de Caldas (MG) (MG) X

ODS 11 - INDICADOR
Percentual da população negra em assentamentos subnormais

● Informações indisponíveis

VALOR

ANO

Visualizar no mapa

Descrição
Percentual da população negra em assentamentos subnormais.

Limiar Verde
O valor para considerar que o objetivo foi atingido é 1.

Fonte
IBGE/Censo Demográfico 2010



Poços de Caldas (MG) (MG)

ODS 12
Consumo e Produção Responsáveis

Alto - 60 a 79.99

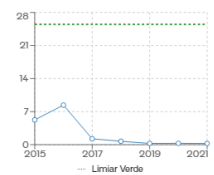


Descrição
Para alcançar as metas deste ODS, a mudança nos padrões de consumo e produção se configuram como medidas indispensáveis na redução da pegada ecológica sobre o meio ambiente. Essas medidas são a base do desenvolvimento econômico e social sustentável. As metas do ODS 12 visam a promoção da eficiência do uso de recursos energéticos e naturais, da infraestrutura sustentável, do acesso a serviços básicos. Além disso, o objetivo prioriza a informação, a gestão coordenada, a transparência e a responsabilização dos atores consumidores de recursos naturais como ferramentas chave para o alcance dos padrões mais sustentáveis de produção e consumo.

- Indicadores**
- Resíduos sólidos domiciliares coletados per capita
 - Recuperação de resíduos sólidos urbanos coletados seletivamente
 - População atendida com coleta seletiva

Recuperação de resíduos sólidos urbanos coletados seletivamente

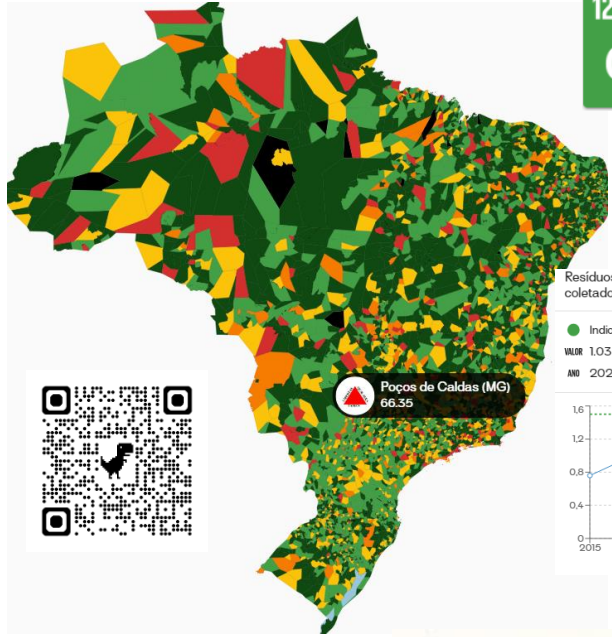
Há grandes desafios
VALOR 0.25
ANO 2021



Descrição
Taxa de recuperação de materiais recicláveis (exceto matéria orgânica e rejeitos) em relação à quantidade total coletada (RS_INO31-SNIS). Índice calculado pelo SNIS.

Limiar Verde
O valor para considerar que o objetivo foi atingido é 25.46.

Fonte: SNIS



12 PRODUÇÃO E CONSUMO SUSTENTÁVEIS



Poços de Caldas (MG)
66.55

Resíduos sólidos domiciliares coletados per capita



Descrição
Massa de resíduos domiciliares e públicos (rdo+rupu) coletada per capita em relação à população total atendida pelo serviço de coleta. Índice calculado pelo SNIS. Referência: RS-INO28.

Limiar Verde
O valor para considerar que o objetivo foi atingido é 1.5.

Fonte: SNIS



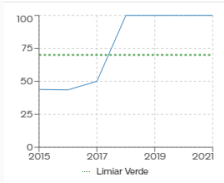
Poços de Caldas (MG)
Indicador melhor que a referência



Poços de Caldas (MG)
Há grandes desafios

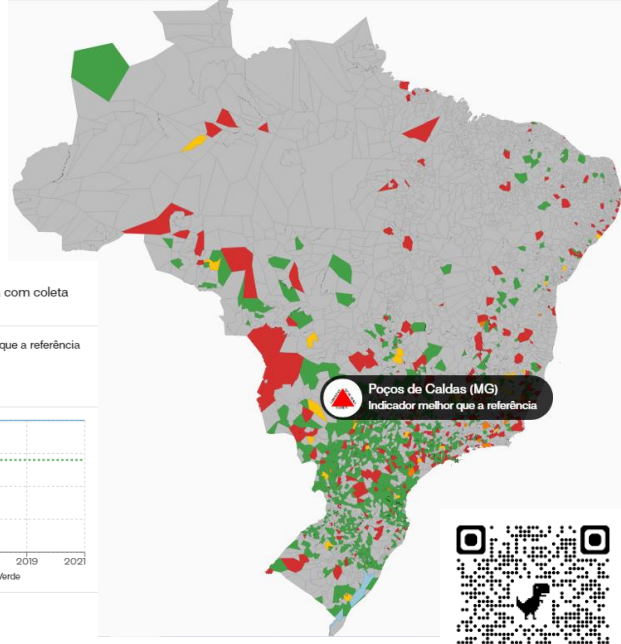
ODS 12 - INDICADOR
População atendida com coleta seletiva

Indicador melhor que a referência
VALOR 100
ANO 2021



Descrição
População urbana atendida com coleta seletiva sobre a população urbana total (RS_INO30-SNIS)

Limiar Verde
O valor para considerar que o objetivo foi atingido é 70.



Poços de Caldas (MG)
Indicador melhor que a referência



Fonte: SNIS

Poços de Caldas (MG) (MG) X

ODS 13
Ação Contra a Mudança Global do Clima

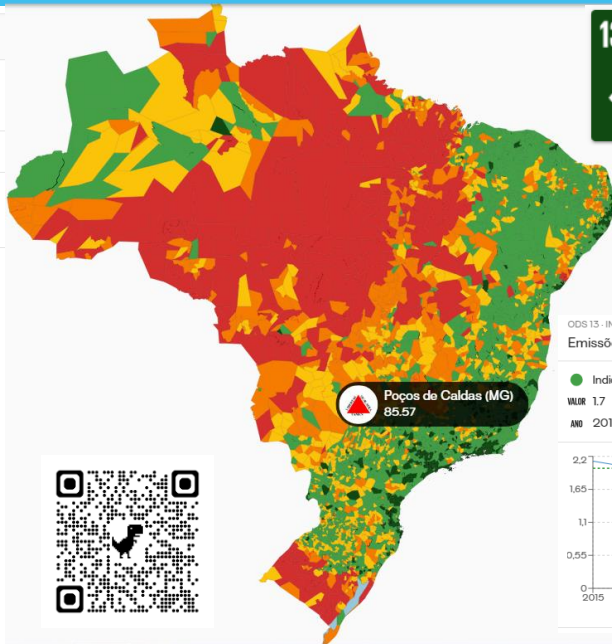
Muito alto - 80 a 100

Visualizar no mapa

Descrição

A mudança do clima é um evento transnacional, cujos impactos estão desregulando economias nacionais e afetando pessoas em todos os lugares, principalmente aquelas em situação de maior vulnerabilidade nos países em desenvolvimento. Sem a ação imediata frente à mudança do clima, a temperatura terrestre está projetada para aumentar mais de 3 °C até o final do século XXI. Uma das metas para esse objetivo é mobilizar 100 milhões de dólares por ano até 2020 para ajudar os países em desenvolvimento no plano de mitigação de desastres relacionados ao clima. O estabelecimento do ODS 13 apenas para lidar com a questão do clima é encarado como estratégico para a mobilização dos atores capazes de promover as mudanças necessárias para impedir estas projeções de se tornarem realidade.

- Indicadores**
- Emissões de CO₂e per capita
 - Concentração de focos de calor
 - Proporção de estratégias para gestão de riscos e prevenção a desastres naturais
 - Percentual do município desflorestado



Descrição

Nível de emissão bruta de CO₂e (t) GWP-AR5 per capita.

Limiar Verde

O valor para considerar que o objetivo foi atingido é 2.

Fonte

Sistema de Estimativas de Emissões de Gases de Efeito Estufa (SEEG)/Observatório do Clima (OC)



Visualizar no mapa

Descrição

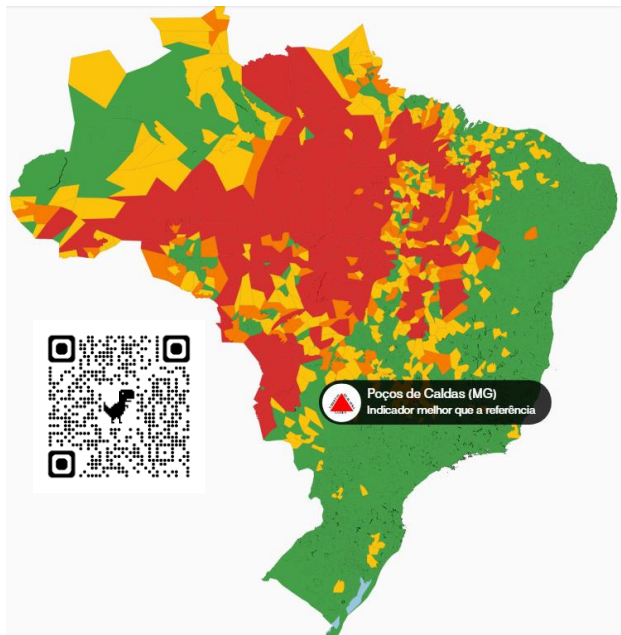
Participação do município no total de queimadas do Brasil.

Limiar Verde

O valor para considerar que o objetivo foi atingido é 0.18.

Fonte

Atlas Brasil

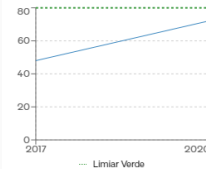




ODS 13 - INDICADOR

Proporção de estratégias para gestão de riscos e prevenção a desastres naturais

Há desafios
VNIUR 72
ANO 2020



Descrição

Participação das estratégias adotadas sobre o total de estratégias recomendadas. O indicador consiste na quantidade de respostas às estratégias igual a "Sim" (adotadas) dividido pelo total de 25 estratégias recomendadas. As estratégias recomendadas dividem-se em 4 grupos: 1º GRUPO) O município possui como instrumento de planejamento (N-9); MGRD171-Plano Diretor que contemple a prevenção de

enchentes ou inundações graduais, ou enxurradas ou inundações bruscas; MGRD172-Lei de Uso e Ocupação do Solo que contemple a prevenção de enchentes ou inundações graduais, ou enxurradas ou inundações bruscas; MGRD173-Lei específica que contemple a prevenção de enchentes ou inundações graduais, ou enxurradas ou inundações bruscas; MGRD174-Plano Diretor que contemple a prevenção de escorregamentos ou deslizamentos de encostas; MGRD175-Lei de Uso e Ocupação do Solo que contemple a prevenção de escorregamentos ou deslizamentos de encostas; MGRD176-Lei específica que contemple a prevenção de escorregamentos ou deslizamentos de encostas; MGRD177-Plano Municipal de Redução de Riscos; MGRD178-Carta geotécnica de aptidão à urbanização; MGRD179-Plano de implantação de obras e serviços para redução de riscos de desastres; 2º GRUPO) Em relação ao gerenciamento de riscos de desastres decorrentes de enchentes ou inundações graduais, ou enxurradas ou inundações bruscas, o município possui (N-7); MGRD181-Mapeamentos de áreas de risco de enchentes ou inundações; MGRD182-Programa habitacional para realocação de população de baixa renda em área de risco (reassentamento em empreendimento de habitação de interesse social, pagamento de aluguel social ou similar, indenização de benfeitoria, compra de uma nova moradia, auxílio); MGRD183-

Mecanismos de controle e fiscalização para evitar ocupação em áreas suscetíveis aos desastres; MGRD184-Plano de Contingência; MGRD185-Projetos de engenharia relacionados ao evento; MGRD186-Sistema de alerta antecipado de desastres; MGRD187-Cadastro ao gerenciamento de riscos de desastres decorrentes de escorregamentos ou deslizamento de encostas, o município possui (N-7); MGRD201-Mapeamentos de áreas de risco de enchentes ou inundações; MGRD202-Programa habitacional para realocação de população de baixa renda em área de risco (reassentamento em empreendimento de habitação de interesse social, pagamento de aluguel social ou similar, indenização de benfeitoria, compra de uma nova moradia, auxílio); MGRD203-Mecanismos de controle e fiscalização para evitar ocupação em áreas suscetíveis aos desastres; MGRD204-Plano de Contingência; MGRD205-Projetos de engenharia relacionados ao evento; MGRD206-Sistema de alerta antecipado de desastres; MGRD207-Cadastro de risco; 4º GRUPO) Em relação à gestão de riscos e de desastres, existe no município (N-2); MGRD211-Unidade do Corpo de Bombeiros; MGRD212-Coordenação Municipal de Proteção e Defesa Civil (COMPEC) ou órgão similar.

Limiar Verde
O valor para considerar que o objetivo foi atingido é 80.

Fonte
IBGE/MUNIC - Pesquisa de Informações Básicas Municipais

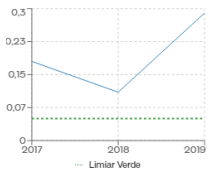


Poços de Caldas (MG) (MG)

ODS 13 - INDICADOR

Percentual do município desflorestado

Há desafios significativos
VNIUR 0.29
ANO 2019



Descrição

Percentual de áreas convertidas (hectares de cobertura florestal + hectares de áreas naturais não florestais destinados para a agropecuária ou que se transformaram em áreas não vegetadas) sobre a área total do município (em hectares). Dados são do MapBiomas: <https://mapbiomas.org/estatisticas>.

Limiar Verde

O valor para considerar que o objetivo foi atingido é 0.05.

Fonte

MapBiomas





Poços de Caldas (MG) (MG) X

ODS 14

Vida na Água

Muito baixo - 0 a 39,99



Visualizar no
mapa

Descrição

Os oceanos tornam a vida humana possível por meio da provisão de segurança alimentar, transporte, fornecimento de energia, turismo, dentre outros. Além, por meio da regulação da sua temperatura, química, correntes e formas de vida, os oceanos regulam muitos dos dos serviços ecossistêmicos mais críticos do planeta, como ciclo do carbono e nitrogênio, regulação do clima, e produção de oxigênio. Além, os oceanos representam aproximadamente US\$ 3 trilhões da economia global por ano, ou 5% do PIB global. 40% dos oceanos estão sendo afetados incisiva e diretamente por atividades humanas, como poluição e pesca predatória, o que resulta, principalmente, em perda de habitat, introdução de espécies invasoras e acidificação. Nosso lixo também ajuda na degradação dos oceanos - há 13.000 pedaços de lixo plástico em cada quilômetro quadrado. É frente a esses desafios que os Objetivos de Desenvolvimento Sustentável indicam metas para gerenciar e proteger a vida na água.

Indicadores

- Esgoto tratado antes de chegar ao mar, rios e córregos



Poços de Caldas (MG) (MG) X

ODS 14 - INDICADOR

Esgoto tratado antes de chegar ao mar, rios e córregos

Há grandes desafios

VALOR
15

ANO
2013



Visualizar no
mapa

Descrição

Percentual do esgoto tratado antes de chegar ao mar, rios e córregos sobre o total de esgoto que chega ao mar.

Limiar Verde

O valor para considerar que o objetivo foi atingido é 70.

Fonte

Atlas Esgotos/SNIH/ANA



Poços de Caldas (MG) (MG) ✕

ODS 15

Vida Terrestre

Muito baixo - 0 a 39,99

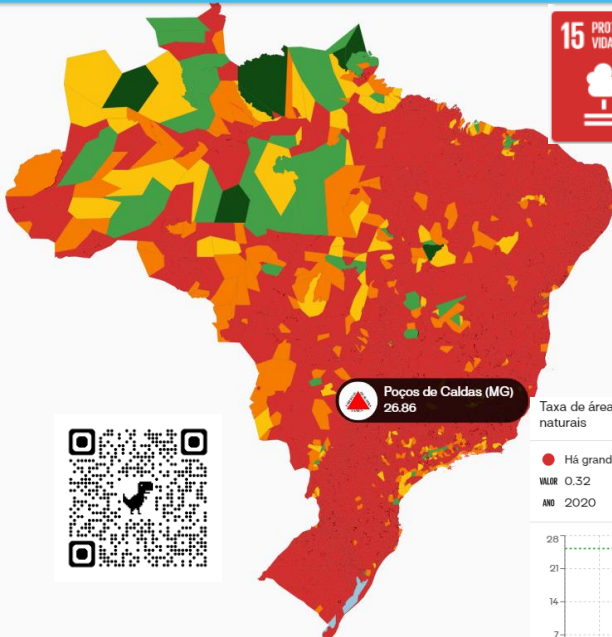


Descrição

Os seres humanos e outros animais dependem da natureza para terem alimento, ar puro, água limpa e também como um meio de combate à mudança do clima. As florestas, que cobrem 30% da superfície da Terra, ajudam a manter o ar e a água limpa e o clima da Terra em equilíbrio – sem mencionar que são o lar de milhões de espécies. Promover o manejo sustentável das florestas, o combate à desertificação, parar e reverter a degradação da terra, interromper o processo de perda de biodiversidade são algumas das metas que o ODS 15 promove. Usar sustentavelmente os recursos naturais em cadeias produtivas e em atividades de subsistência de comunidades, e integrá-los em políticas públicas é tarefa central para o atingimento destas metas e a promoção de todos os outros ODS.

Indicadores

- Taxa de áreas florestadas e naturais
- Unidades de conservação de proteção integral e uso sustentável
- Grau de maturidade dos instrumentos de financiamento da proteção ambiental



Poços de Caldas (MG) 26.86

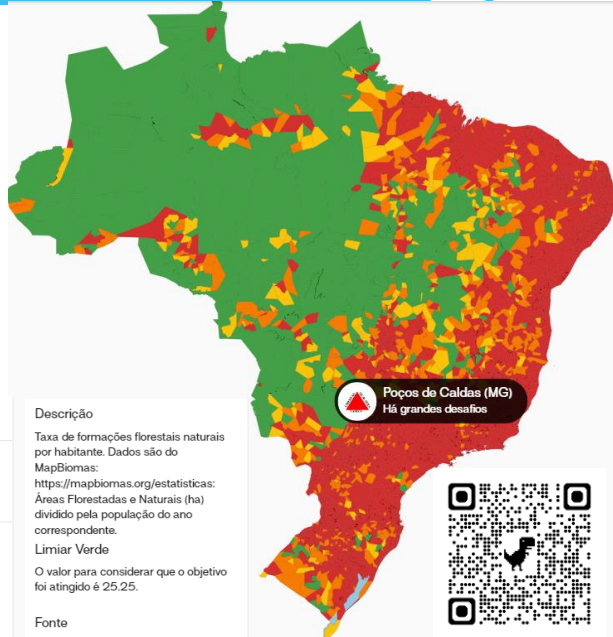
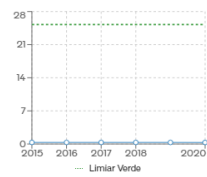


Taxa de áreas florestadas e naturais

Há grandes desafios

VALOR 0.32

ANO 2020



Poços de Caldas (MG) Há grandes desafios

Descrição

Taxa de formações florestais naturais por habitante. Dados são do MapBiomas: Áreas Florestadas e Naturais (ha) dividido pela população do ano correspondente. Limiar Verde O valor para considerar que o objetivo foi atingido é 25.25.

Fonte MapBiomas

Poços de Caldas (MG) (MG) ✕

ODS 15 - INDICADOR

Unidades de conservação de proteção integral e uso sustentável

Há grandes desafios

VALOR 0.46

ANO 2018



Descrição

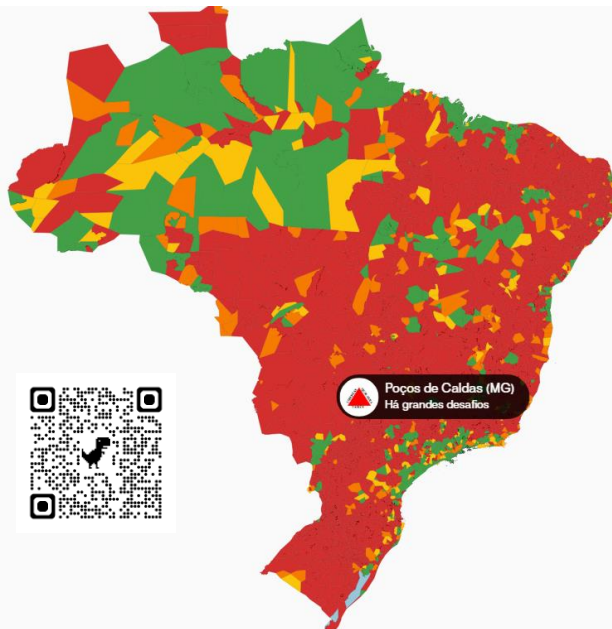
Proporção do território ocupado por Unidades de Conservação de proteção integral e uso sustentável (municipais, estaduais e federais).

Limiar Verde

O valor para considerar que o objetivo foi atingido é 28.69.

Fonte

Ministério do Meio Ambiente



Poços de Caldas (MG) Há grandes desafios

Poços de Caldas (MG) (MG) ✕

ODS 15 - INDICADOR

Grau de maturidade dos instrumentos de financiamento da proteção ambiental

Indicador melhor que a referência

VALOR 80

ANO 2020



Descrição

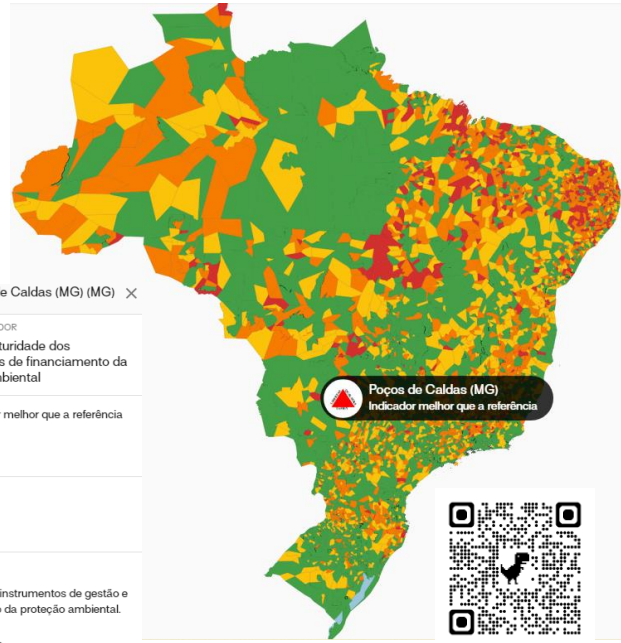
Proporção de instrumentos de gestão e financiamento da proteção ambiental.

Limiar Verde

O valor para considerar que o objetivo foi atingido é 80.

Fonte

IBGE/MUNIC - Pesquisa de Informações Básicas Municipais



Poços de Caldas (MG) Indicador melhor que a referência

Poços de Caldas (MG) (MG)

ODS 16

Paz, Justiça e Instituições Eficazes

Alto - 60 a 79,99



Descrição

Promover instituições fortes, inclusivas e transparentes, a manutenção da paz e o respeito aos direitos humanos baseados no Estado de direito são a base para o desenvolvimento humano sustentável. Estes são alguns dos princípios que sustentam as metas do ODS 16, que também inclui temas sensíveis, como o combate à exploração sexual, ao tráfico de pessoas e à tortura. Outros temas incluídos nas metas do ODS 16 são o enfrentamento à corrupção, ao terrorismo, a práticas criminosas, especialmente aquelas que ferem os direitos humanos.

Indicadores

- Homicídio juvenil masculino
- Mortes por agressão
- Mortes por armas de fogo
- Taxa de homicídio
- Grau de estruturação da política de controle interno e combate à corrupção
- Grau de estruturação das políticas de participação e promoção de direitos humanos
- Grau de estruturação das políticas de transparência

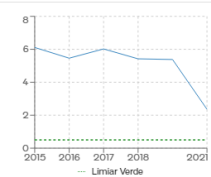
ODS 16 - INDICADOR

Mortes por agressão

Há desafios significativos

VALOR 2,36

ANO 2021



Descrição

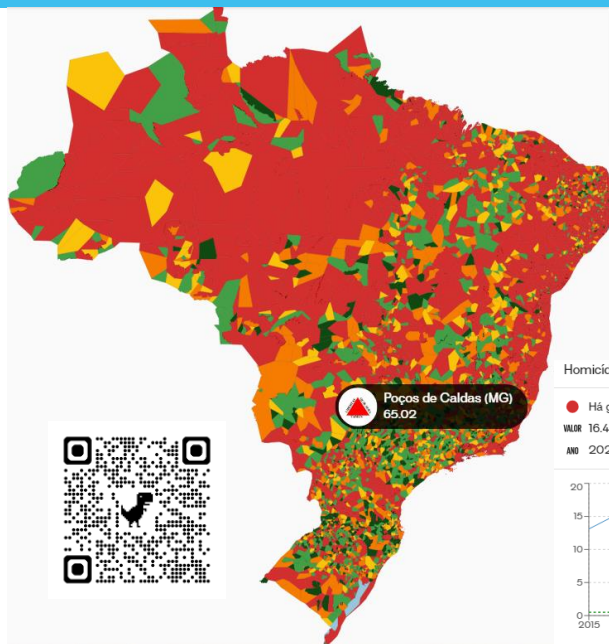
Número de óbitos por agressão, por 100 mil habitantes.

Limiar Verde

O valor para considerar que o objetivo foi atingido é 0.5.

Fonte

DataSUS/SIM/Óbitos por causas externas



Poços de Caldas (MG)
65.02

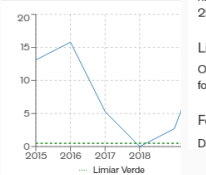


Homicídio juvenil masculino

Há grandes desafios

VALOR 16,41

ANO 2021



Poços de Caldas (MG)
Há grandes desafios

Descrição

Número de mortes por homicídio (CID X89-Y09), sexo masculino, na faixa etária de 15 a 29 anos (inclusive) ocorridos no município, por 100 mil habitantes do sexo masculino, de 15 a 29 anos.

Limiar Verde

O valor para considerar que o objetivo foi atingido é 0.5.

Fonte

DataSUS/SIM



Poços de Caldas (MG)
Há desafios significativos

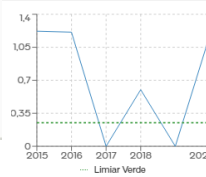
ODS 16 - INDICADOR

Mortes por armas de fogo

Há grandes desafios

VALOR 1,18

ANO 2021



Poços de Caldas (MG)
Há grandes desafios

Descrição

Número de óbitos por armas de fogo por homicídio (CID10: X93-X95) por 100 mil habitantes.

Limiar Verde

O valor para considerar que o objetivo foi atingido é 0.25.

Fonte

DataSUS/SIM/Óbitos por causas externas

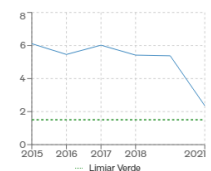
ODS 16 - INDICADOR

Taxa de homicídio

Há desafios significativos

VALOR 2.36

ANO 2021



Visualizar no mapa

Descrição

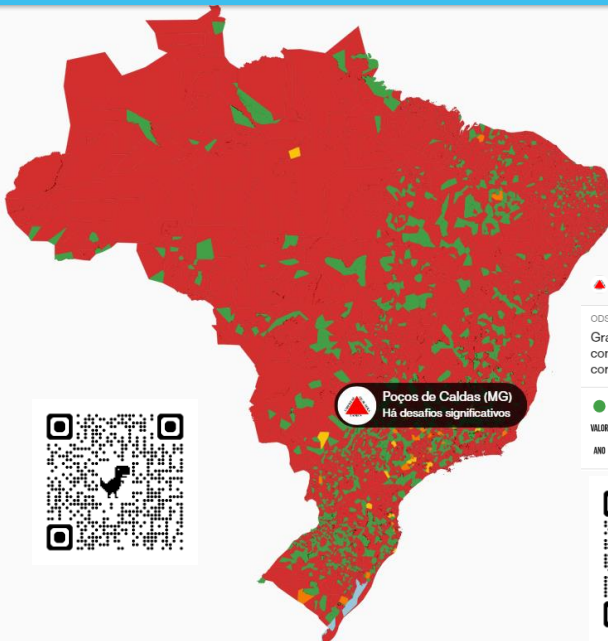
Número de mortes por homicídio ocorridos no município, por 100 mil habitantes.

Limiar Verde

O valor para considerar que o objetivo foi atingido é 1.5.

Fonte

DataSUS/SIM/Óbitos por causas externas



Poços de Caldas (MG)
Há desafios significativos



Poços de Caldas (MG) (MG) X

ODS 16 - INDICADOR

Grau de estruturação da política de controle interno e combate à corrupção

Indicador melhor que a referência

VALOR 100

ANO 2019



Descrição

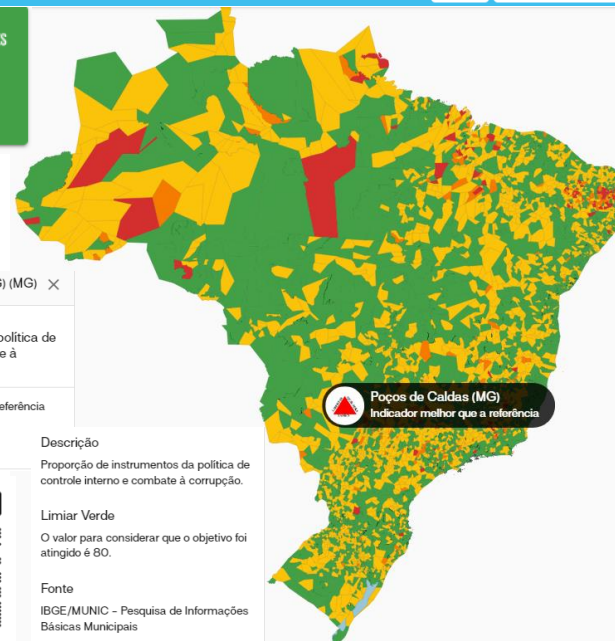
Proporção de instrumentos da política de controle interno e combate à corrupção.

Limiar Verde

O valor para considerar que o objetivo foi atingido é 80.

Fonte

IBGE/MUNIC - Pesquisa de Informações Básicas Municipais



Poços de Caldas (MG)
Indicador melhor que a referência

Poços de Caldas (MG) (MG) X

ODS 16 - INDICADOR

Grau de estruturação das políticas de participação e promoção de direitos humanos

Há desafios

VALOR 71.43

ANO 2019



Visualizar no mapa

Descrição

Proporção de instrumentos de políticas de participação e direitos humanos.

Limiar Verde

O valor para considerar que o objetivo foi atingido é 80.

Fonte

IBGE/MUNIC - Pesquisa de Informações Básicas Municipais



Poços de Caldas (MG)
Há desafios



Poços de Caldas (MG) (MG) X

ODS 16 - INDICADOR

Grau de estruturação das políticas de transparência

Há desafios

VALOR 66.67

ANO 2019



Visualizar no mapa

Descrição

Proporção de instrumentos de transparência governamental.

Limiar Verde

O valor para considerar que o objetivo foi atingido é 80.

Fonte

IBGE/MUNIC - Pesquisa de Informações Básicas Municipais



Poços de Caldas (MG)
Há desafios



Poços de Caldas (MG) (MG)

ODS 17

Parcerias e Meios de Implementação

Muito baixo - 0 a 39,99



Visualizar no mapa

Descrição

Os ODS só serão realizados mediante um compromisso renovado de cooperação entre a comunidade internacional e uma parceria global ampla que inclua todos os setores interessados e as pessoas afetadas pelos processos de desenvolvimento. Os meios de implementação e as parcerias para o desenvolvimento sustentável são vitais para o crescimento sustentado e para o desenvolvimento sustentável das nações. O ODS 17 propõe o caminho para a realização efetiva da Agenda 2030 por todos os países, e a coordenação de esforços na arena internacional é essencial para isso. A Cooperação Sul-Sul e triangular, a transferência de tecnologia, o intercâmbio de dados e capital humano, bem como a assistência oficial ao desenvolvimento são alguns dos principais meios para o alcance dos ODS.

Indicadores

- Investimento público
- Total de receitas municipais arrecadadas



Poços de Caldas (MG) 17,22

17 PARCERIAS PARA A IMPLEMENTAÇÃO DOS OBJETIVOS

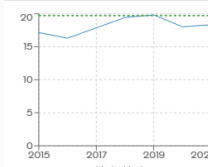
ODS 17 - INDICADOR

Total de receitas municipais arrecadadas

Há desafios

VALOR 18,35

ANO 2021



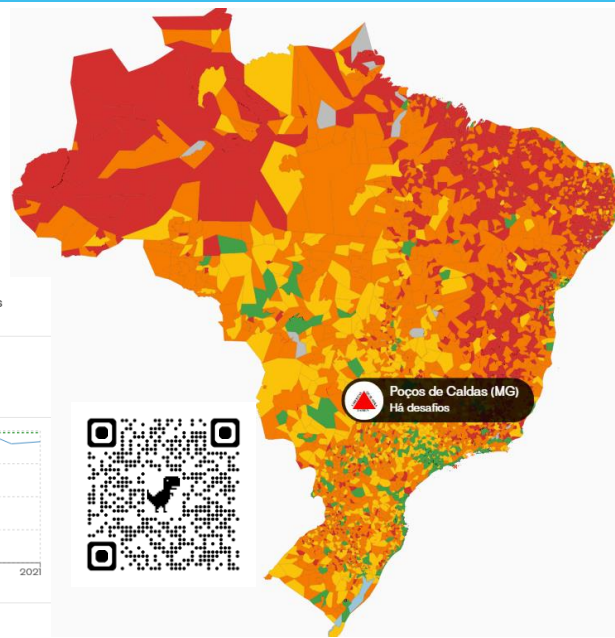
Visualizar no mapa

Descrição

Valor de receitas propriamente municipais arrecadadas sobre o total de receitas do município

Limiar Verde

O valor para considerar que o objetivo foi atingido é 19,73.



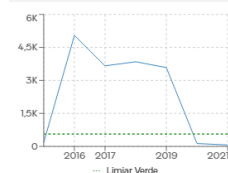
Poços de Caldas (MG) Há desafios

Investimento público

Há grandes desafios

VALOR 65,85

ANO 2021



Visualizar no mapa

Descrição

Investimento público per capita, por município.

Limiar Verde

O valor para considerar que o objetivo foi atingido é 563,26.

Fonte
SICONFI



Poços de Caldas (MG) Há grandes desafios

